



**INFORME DEL SISTEMA DE GESTIÓN – SG,
DE INDICADORES ESTRATEGICOS
DE LA UPRA
2019
Y
PRIMER TRIMESTRE 2020**



Introducción

La gestión institucional de la UPRA, para el cumplimiento de sus metas en el marco del plan estratégico 2019 - 2022 y sus planes de acción, se mide a través de sus diferentes indicadores que permite conocer el estado real de la ejecución de los objetivos o resultados. Mediante el análisis de la medición de los indicadores se fomenta la cultura de la autoevaluación, seguimiento y mejora continua.

Las metas institucionales definidas a 2022, sintetizan el esfuerzo que la UPRA debe realizar de manera que se orienten todos sus recursos en el alcance de las mismas y que aportan de forma significativa al logro de la Visión.

La UPRA en el 2019 actualizó su mapa de procesos y adecuó su sistema de gestión - SG, alineándolo al MIPG; ello obligó a realizar toda la actualización del sistema, procesos, procedimientos, riesgos, indicadores, manuales, y en general toda la documentación que lo compone.

El tablero de control de indicadores asociado a los diferentes procesos y sus hojas de vida se encuentran en adecuación, sin embargo, la UPRA viene realizando el seguimiento a la gestión a través de los indicadores estratégicos, que dan cuenta de los objetivos de la organización 2019-2022, a los cuales el Consejo de Dirección Técnica hace seguimiento en cada sesión.

La aplicación de los indicadores asociados a los objetivos estratégicos, considerando las metas y fórmulas definidas por el Consejo de Dirección Técnica, se realizará de manera periódica para los reportes oportunos a este órgano.

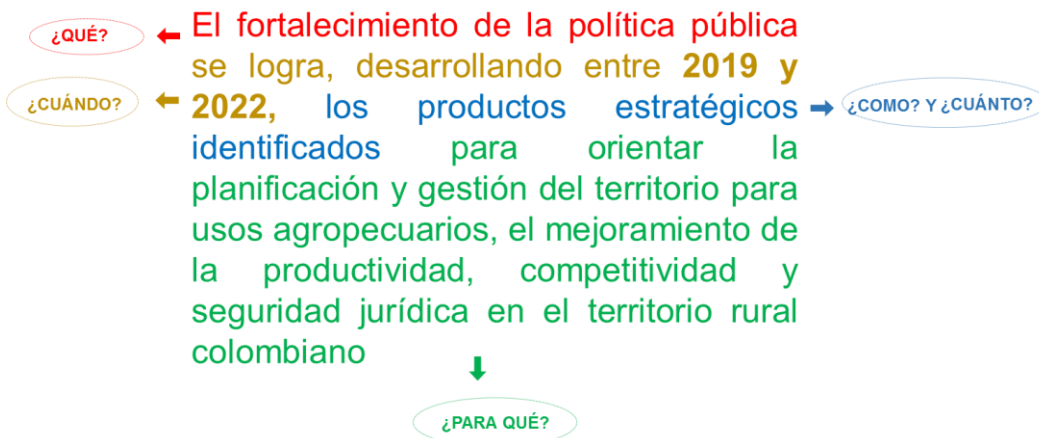
La aplicación de los indicadores de seguimiento y evaluación del cumplimiento de las metas de los proyectos de inversión y de los procesos institucionales se aplicarán semestralmente en cada vigencia y se consolidarán en los informes respectivos. Allí se dará cuenta de los aportes a los planes estratégicos y de acción respectivamente. Así mismo la aplicación y cargue de la información del indicador SINERGIA, asociado a la meta responsabilidad UPRA en el Plan Nacional de Desarrollo 2018-2022, se reportará trimestralmente en el aplicativo respectivo del DNP.

En este informe se presentan los resultados de la gestión institucional vista a través de sus indicadores estratégicos para la vigencia 2019 y el primer trimestre 2020.

1. RESULTADOS VIGENCIA 2019

Objetivo estratégico 1:

I. Fortalecer la orientación de la política pública de planificación y gestión del territorio para usos agropecuarios.



Para este objetivo se definieron los siguientes indicadores estratégicos:

1.

TIPO	TEMA	OBJETIVO	INDICADOR	DESCRIPCIÓN	META 2022	Mediano			Largo
						Corto 2019	2020	2021	
PLANEACIÓN	SECTORIAL	Fortalecer la orientación de la política pública de planificación y gestión del territorio para usos agropecuarios	Lineamientos entregados por UPRA al MADR, para la formulación de Proyectos de Actos administrativos	Corresponde al porcentaje de avance en el cumplimiento de lineamientos desarrollados por la UPRA y entregados formalmente al MADR como insumo para la elaboración de proyectos de actos administrativos (Leyes, Decretos, Resoluciones, etc.), del ámbito Nacional.	13	4	3	3	3
FORMULA DEL INDICADOR	$\frac{(\text{N}^\circ \text{ de proyectos de actos formalmente entregados con corte en el periodo definido})}{(\text{N}^\circ \text{ de proyectos de actos programados a ser entregados en el cuatrienio})} * 100$								

Resultado 2019 y cumplimiento acumulado al cuatrienio

INDICADOR	LB	META 2019	AVANCE	%	ANÁLISIS
Lineamientos entregados por la UPRA al MADR, para la formulación de Proyectos de Actos administrativos	8	4	5	125 % de cumplimiento para la vigencia 2019 y 38.5% Avance Cuatrienio	En 2019, La UPRA presentó al Ministerio de Agricultura y Desarrollo Rural los siguientes lineamientos para su adopción: 1. Resolución 198 de 2019, por la cual se adoptan los lineamientos de política para las plantaciones forestales con fines comerciales, para la obtención de madera y su cadena productiva, y el plan de acción 2018-2038. 2. Proyecto de Resolución de Lineamientos para el diseño, implementación, administración y mantenimiento del Observatorio de Tierras rurales a cargo de la ANT. 3. Proyecto de Resolución de Lineamientos. Criterios e Instrumentos de las etapas del proceso de adecuación de Tierras a mediana y gran escala. Incluye el manual de Normas Técnicas básicas para proyectos de adecuación de Tierras. 4. Proyecto de Resolución de Lineamientos y Criterios para el subsidio integral de tierras. 5. Proyecto de resolución de Lineamientos y Criterios para la contraprestación por el acceso y/o formalización de la tierra.

2.

TIPO	TEMA	OBJETIVO	INDICADOR	DESCRIPCIÓN	META 2022	Corto	Mediano		Largo
						2019	2020	2021	2022
PLANEACIÓN	SECTORIAL	Fortalecer la orientación de la política pública de planificación y gestión del territorio para usos agropecuarios	Planes de Ordenamiento Productivo Formulados	Corresponde a un instrumento de planificación, con una visión de futuro de la cadena productiva, para darle técnicamente un mejor uso productivo al suelo rural acorde a su aptitud. PND 2018- 2022	4	1	1	1	1
FORMULA DEL INDICADOR	$\frac{(\text{N}^\circ \text{ de Planes de Ordenamiento Productivo formulados con corte en el periodo definido})}{(\text{N}^\circ \text{ de Planes de Ordenamiento Productivo programados a ser entregados en el cuatrienio})} * 100$								

Resultado 2019 y cumplimiento acumulado al cuatrienio

INDICADOR	LB	META 2019	AVANCE	%	ANÁLISIS
Planes de Ordenamiento Productivo Formulados	1	1	1	100 % de cumplimiento para la vigencia 2019 y 25 % Avance Cuatrienio	A diciembre de 2019, se formuló el Plan de Ordenamiento de la Cadena de Arroz, con sus componentes de: 1. Análisis situacional de los mecanismos de intervención de las cadenas productivas definidas. 2. Prospectiva de los mecanismos de intervención de las cadenas productivas definidas o priorizadas. 3. Plan de acción con los mecanismos de intervención de las cadenas productivas definidas o priorizadas. 4. Armonización con otros instrumentos de planeación de los mecanismos de intervención de las cadenas productivas definidas o priorizadas. Se reporta un avance del 25% acumulado para los cuatro años.

3.

TIPO	TEMA	OBJETIVO	INDICADOR	DESCRIPCIÓN	META 2022	Corto	Mediano		Largo
						2019	2020	2021	2022
PLANEACIÓN	SECTORIAL	Fortalecer la orientación de la política pública de planificación y gestión del territorio para usos agropecuarios	Mapas de zonificación elaborados	Corresponde al número de mapas de zonificación de aptitud del suelo para actividades agropecuarias Escala 1.100.000. Se acompañan del documento de análisis respectivo	12	3	3	3	3
FORMULA DEL INDICADOR	(N° de Mapas de zonificación de aptitud del suelo (escala 1:100.000) con corte en el periodo definido (N° de Mapas de zonificación de aptitud del suelo (escala 1:100.000), programados a ser entregados en el cuatrienio) * 100								

Resultado 2019 y cumplimiento acumulado al cuatrienio

INDICADOR	LB	META 2019	AVANCE	%	ANÁLISIS
Mapas de zonificación elaborados	22	3	3	100 % de cumplimiento para la vigencia 2019 y 25 % Avance Cuatrienio	A diciembre de 2019, se culminaron los mapas de zonificación de Aptitud escala 1:100.000 de: Papa 100% Carne 100% Leche 100% Adicionalmente se actualizaron 19 mapas de zonificación de sistemas productivos a Frontera Agrícola. Se avanzó en la zonificación de las cadenas de algodón, banano de exportación, caña de azúcar para la producción de panela.

4.

TIPO	TEMA	OBJETIVO	INDICADOR	DESCRIPCIÓN	META 2022	Corto	Mediano		Largo
						2019	2020	2021	2022
PLANEACIÓN	TERRITORIAL	Fortalecer la orientación de la política pública de planificación y gestión del territorio para usos agropecuarios	Documentos de lineamientos técnicos elaborados	Corresponde al número de documentos técnicos de Lineamientos, Criterios e Instrumentos para el ordenamiento productivo y social de la propiedad rural en el ámbito territorial: (4) Planes Departamentales de OPSP y (6) Estrategias de ordenamiento territorial rural agropecuario.	10	4	2	2	2
FORMULA DEL INDICADOR	(N° de documentos de lineamientos técnicos elaborados en el ámbito territorial con corte en el periodo definido (N.de documentos de lineamientos técnicos programados en el ámbito territorial programados a ser entregados en el cuatrienio)*100								

Resultado 2019 y cumplimiento acumulado al cuatrienio

INDICADOR	LB	META 2019	AVANCE	%	ANÁLISIS
Documentos de lineamientos técnicos elaborados	4	4	4	100 % de cumplimiento para la vigencia 2019 y 40 % Avance Cuatrienio	<p>En 2019, se culminó la formulación de los planes departamentales de ordenamiento productivo y social de la propiedad en: Meta, Atlántico, Quindío y Huila.</p> <p>Las autoridades de Meta y Atlántico presentaron para ser adoptados por ordenanza y Quindío mediante decreto. Huila hasta el momento No lo presentó para ser adoptado por razones autónomas.</p> <p>La meta definida a 2022 son 10 planes departamentales, es decir 2 por año para 2020, 2021, 2022. Lo anterior teniendo en cuenta la voluntad política de las nuevas administraciones y los tiempos reales de formulación.</p>

5.

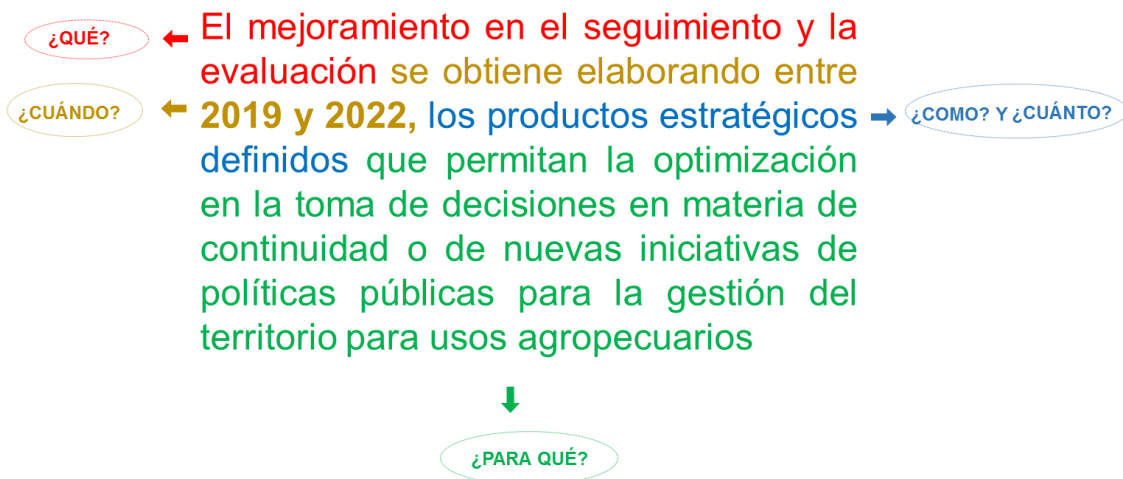
TIPO	TEMA	OBJETIVO	INDICADOR	DESCRIPCIÓN	META 2022	Mediano			Largo
						Corto 2019	2020	2021	
PLANEACIÓN	TERRITORIAL	Fortalecer la orientación de la política pública de planificación y gestión del territorio para usos agropecuarios	Proyectos de Actos administrativos en el ámbito Territorial que incorporan lineamientos UPRA de ordenamiento territorial agropecuario	Corresponde al número de proyectos de actos administrativos emitidos por las autoridades Territoriales que utilicen Lineamientos, Instrumentos y Criterios en la planificación del territorio rural agropecuario, desarrollados por UPRA, en Planes de Desarrollo Departamentales y Otros Instrumentos de Gestión Territorial.	16	4	4	4	4
FORMULA DEL INDICADOR	(N° de Proyectos de Actos administrativos en el ámbito Territorial que incorporan lineamientos UPRA con corte en el periodo definido (N° de Proyectos de Actos administrativos en el ámbito Territorial que incorporan lineamientos UPRA programados a ser entregados en el cuatrienio) * 100								

Resultado 2019 y cumplimiento acumulado al cuatrienio

INDICADOR	LB	META 2019	AVANCE	%	ANÁLISIS
Proyectos de Actos administrativos en el ámbito Territorial que incorporan lineamientos UPRA de ordenamiento territorial agropecuario	2	4	4	100 % de cumplimiento para la vigencia 2019 y 25 % Avance Cuatrienio	<p>En 2019, los actos administrativos y los proyectos de actos administrativos en el ámbito territorial que incorporaron lineamientos de la UPRA fueron:</p> <p>Ordenanza 034 de 2018 diciembre 27 (Nariño) Ordenanza 183 de 2018 diciembre 30 (Cesar)</p> <p>1. Decreto 2401 de 2019 mayo 10 (Antioquia) 2. Ordenanza 011 de 2019 agosto 26 (Tolima) 3. Proyecto acto administrativo 2019. Planes de Meta y Atlántico (Ordenanza) Quindío 4. Proyecto de decreto 2019. (ninguno de los tres hasta el momento fueron formalizados)</p> <p>En este indicador se incluyen otros instrumentos de gestión territorial.</p>

Objetivo estratégico 2:

II. Mejorar el seguimiento y evaluación de la política pública de planificación y gestión del territorio para usos agropecuarios.



Para este objetivo se definió el siguiente indicador estratégico:

1.

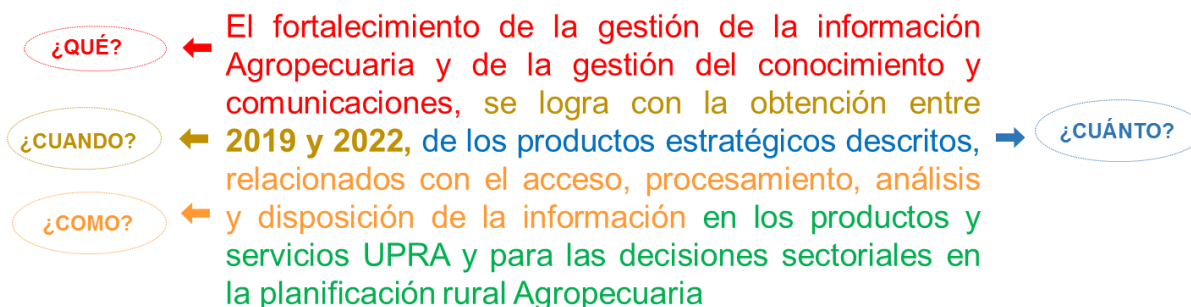
TIPO	TEMA	OBJETIVO	INDICADOR	DESCRIPCIÓN	META 2022	Corto Mediano Largo			
						2019	2020	2021	2022
EVALUACIÓN	POLITICA PROGRAMA SECTORIAL TERRITORIAL	Mejorar el seguimiento y evaluación de la política pública de planificación y gestión del territorio para usos agropecuarios	Documentos de evaluación elaborados	Corresponde a los instrumentos o documentos resultado de procesos de seguimiento o evaluación de políticas o programas en la Gestión del Territorio para Usos Agropecuarios.	8	2	2	2	2
FORMULA DEL INDICADOR	$\frac{\text{N}^\circ \text{ de evaluaciones de política pública realizadas con corte en el periodo definido}}{\text{N}^\circ \text{ de evaluaciones de política pública programados a ser entregados en el cuatrienio}} * 100$								

Resultado y cumplimiento acumulado al cuatrienio

INDICADOR	LB	META 2019	AVANCE	%	ANÁLISIS
Documentos de evaluación elaborados	1	2	0	0 % de cumplimiento para la vigencia 2019 y 0% Avance Cuatrienio	En 2019, se elaboraron dos documentos metodológicos para evaluación: 1. Para cadena productiva de Arroz. 2. Documento metodológico que corresponde al capítulo para la evaluación de los Planes Departamentales.

Objetivo Estratégico 3:

III. Fortalecer la gestión de información agropecuaria y la gestión del conocimiento y comunicaciones para la planificación rural agropecuaria.



Para este objetivo se definieron los siguientes indicadores estratégicos:

1.

TIPO	TEMA	OBJETIVO	INDICADOR	DESCRIPCIÓN	META 2022	Mediano			Largo
						Corto 2019	2020	2021	
INFORMACIÓN	RECOLECCIÓN	Fortalecer la gestión de información agropecuaria y la gestión del conocimiento y comunicaciones para la planificación rural agropecuaria.	Bases de Datos Gestionadas	Comprende la identificación, acceso, estructuración y administración de la información para la planificación rural agropecuaria, en especial en materia de ordenamiento productivo y social de la propiedad de 3. Conjuntos: 1 del nivel nacional, 2 del territorial y 3 de sistemas productivos o gremial.	12	3	3	3	3
FORMULA DEL INDICADOR	$\left(\frac{\text{N}^\circ \text{ de Bases de Datos gestionadas con corte en el periodo definido}}{\text{N}^\circ \text{ de Bases de Datos programadas a ser gestionadas en el cuatrienio}} \right) * 100$								

Resultado y cumplimiento acumulado al cuatrienio

INDICADOR	LB	META 2019	AVANCE	%	ANÁLISIS
Bases de Datos Gestionadas	22	3	3	100 % de cumplimiento para la vigencia 2019 y 25% Avance Cuatrienio	<p>Para diciembre de 2019 se adelantaron las actividades solicitadas en cuanto a la gestión de información, que incluyeron los diferentes los conjuntos de datos para la cadena de arroz, en las instituciones respectivas.</p> <p>Se gestionó la información para Frontera Agrícola nueva versión, UAF ejercicio preliminar y reconversión productiva ejercicios preliminares.</p> <p>En cuanto a lo territorial, se gestionaron los conjuntos de datos para los planes departamentales que en la vigencia se culminaron; para los sistemas productivos para papa, carne y leche.</p>

2.

TIPO	TEMA	OBJETIVO	INDICADOR	DESCRIPCIÓN	META	Corto	Mediano		Largo
						2019	2020	2021	2022
INFORMACIÓN	ANALISIS	Fortalecer la gestión de información agropecuaria y la gestión del conocimiento y comunicaciones para la planificación rural agropecuaria.	Análisis Generados	Corresponde al conjunto de análisis realizados para la producción de mapas, planes y Lineamientos, Criterios e Instrumentos, nacionales y territoriales. En cada vigencia se tiene programado un conjunto de análisis para los tres ámbitos nacional, territorial y por cadenas productivas.	12	3	3	3	3
FORMULA DEL INDICADOR	$\frac{\text{N}^\circ \text{ de Análisis generados con corte en el periodo definido}}{\text{N}^\circ \text{ de Análisis programados a ser generados en el cuatrienio}} * 100$								

Resultado y cumplimiento acumulado al cuatrienio

INDICADOR	LB	META 2019	AVANCE	%	ANÁLISIS
Análisis Generados	22	3	3	100 % de cumplimiento para la vigencia 2019 y 25% Avance Cuatrienio	<p>A diciembre de 2019, se realizaron los análisis requeridos para la cadena de arroz.</p> <p>Para Frontera Agrícola (con la definición de una nueva frontera versión 2), para apoyo a la definición de metodología de UAF y pruebas de reconversión productiva.</p> <p>Se gestionaron los conjuntos de datos para los planes departamentales que en la vigencia se culminaron y para los sistemas productivos de papa, carne y de leche. Para la actualización de los 19 mapas de sistemas productivos.</p>

3.

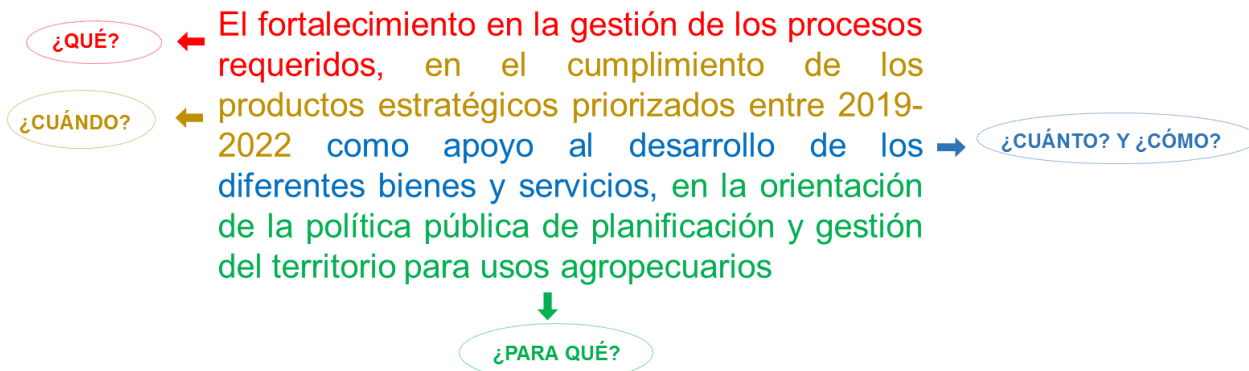
TIPO	TEMA	OBJETIVO	INDICADOR	DESCRIPCIÓN	META 2022	Corto	Mediano		Largo
						2019	2020	2021	2022
INFORMACIÓN	ANALISIS	Fortalecer la gestión de información agropecuaria y la gestión del conocimiento y comunicaciones para la planificación rural agropecuaria.	Descargas de Información SIPRA	Corresponde al número de accesos a las funcionalidades "Exportar Capas y Consulta de Documentos", de la información dispuesta en el SIPRA relacionada con los temas de gestión del territorio, la planificación del ordenamiento productivo y social de la propiedad, uso eficiente del suelo y evaluación de política pública.	17000	2000	5000	5000	5000
FORMULA DEL INDICADOR	$\frac{\text{N}^\circ \text{ de descargas realizadas de información SIPRA en la funcionalidad "exportar capas" con corte en el periodo definido}}{\text{N}^\circ \text{ de descargas de información SIPRA en la funcionalidad "exportar capas" programadas en el cuatrienio}} * 100$								

Resultado y cumplimiento acumulado al cuatrienio:

INDICADOR	LB	META 2019	AVANCE	%	ANALISIS
Descargas de Información SIPRA	0	2000	5024	251 % de cumplimiento para la vigencia 2019 y 29,5 % Avance Cuatrienio	Del 1 enero a 31 de diciembre de 2019, se registraron 5,024 eventos de descarga de capas (mapas) y 3.503 eventos de consulta de documentos, siendo los meses de mayor consulta julio, septiembre y octubre respectivamente. En consulta de documentos los meses de mayo, julio, septiembre y noviembre. Lo anterior resultado de la promoción en territorio de las diferentes herramientas del SIPRA.

Objetivo estratégico 4:

IV. Fortalecer la gestión del talento humano, administrativa, financiera y de control interno, como apoyo a la orientación de la política pública de planificación y gestión del territorio para usos agropecuarios.



Para este objetivo se definió el siguiente indicador estratégico:

TIPO	TEMA	OBJETIVO	INDICADOR	DESCRIPCIÓN	META 2022	Corto	Mediano		Largo
						2019	2020	2021	2022
GESTION	APOYO ADMINISTRATIVO Y CONTROL	Fortalecer la gestión del talento humano, administrativa, financiera y de control interno, como apoyo a la orientación de la política pública de planificación y gestión del territorio para usos agropecuarios.	Implementación del Modelo Integrado de Planeación y Gestión	Corresponde al desarrollo de las políticas de desempeño definidas en el MIPG: Modelo Implementado teniendo como referencia el desempeño del FURAG	10%	2%	2%	3%	3%
FORMULA DEL INDICADOR	Puntos del índice de desempeño institucional vigencia actual – puntos del índice de desempeño institucional vigencia Línea Base (2018) / Puntos del índice de desempeño meta cuatrienio *100								

Resultado y cumplimiento acumulado al cuatrienio

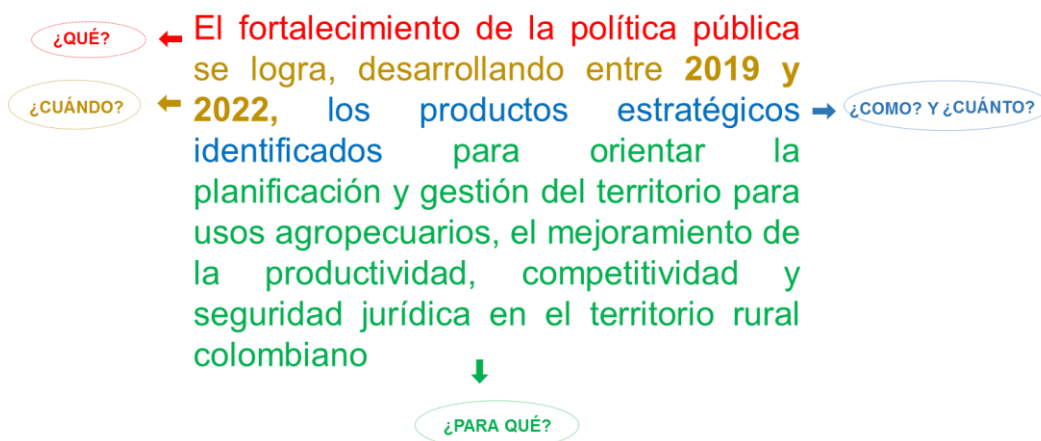
INDICADOR	LB	META 2019	AVANCE	%	ANÁLISIS
Implementación del Modelo Integrado de Planeación y Gestión	69,1	2	-	-	Se dio respuesta en febrero al cuestionario de FURAG para la vigencia 2019. Se está a la espera de los resultados DAFP para la calificación sobre la meta propuesta para 2019.

2. RESULTADOS PRIMER TRIMESTRE 2020

El presente informe tiene como corte el 15 de abril de 2020, con ocasión del primer Consejo de Dirección Técnica para la vigencia 2020 realizado el día 22 de abril de 2020.

Para el objetivo estratégico 1:

I. Fortalecer la orientación de la política pública de planificación y gestión del territorio para usos agropecuarios.



1.
Resultado:

INDICADOR	LB	META 2020	AVANCE	%	ANÁLISIS
Lineamientos entregados por UPRA al MADR, para la formulación de Proyectos de Actos administrativos	8	3	2	67 % hasta el corte del presente informe (I Trimestre 2020)	A abril de 2020 se ha gestionado: 1. Proyecto de Resolución por la cual se adopta la metodología de evaluación de tierras para la zonificación con fines agropecuarios a nivel nacional escala general (Oficio 2020-1-000016 radicado en MADR el 20 enero con el # 202031300009592). 2. Propuesta de Plan Nacional de Riego (2019 – 2038) (oficio 2020-1-000157 del 2020-02-28). El 01 de febrero de 2019 se había enviado el Resumen ejecutivo con oficio 2019-1-000046 Se ha expedido: 3. Manual para la preinversión en proyectos de riego en pequeña escala. Resolución 040 del 24 de enero de 2020 ADR (enviado con oficio 2019-1-001075 del 2019-12-19).

2.
Resultado:

INDICADOR	LB	META 2020	AVANCE	%	ANÁLISIS
Planes de Ordenamiento Productivo Formulados	1	1	0	0 % hasta el corte del presente informe (I Trimestre 2020)	A abril de 2020 se avanza de acuerdo con la programación en la formulación del plan de ordenamiento productivo de la cadena de Leche . Indicador en Plan Nacional de Desarrollo, fase de diagnóstico. (Es de indicar que el trabajo de campo en la fase prospectiva, pueda generar algún tipo de reprogramación. En paralelo se adelanta la homologación y complementación del plan de ordenamiento productivo para el maíz, en asocio con FENALCE. Así mismo se avanza en la definición de los Clusters avícolas

3.
Resultado:

INDICADOR	LB	META 2020	AVANCE	%	ANÁLISIS
Mapas de zonificación	22	3	0	0 % hasta el corte del presente informe (I Trimestre 2020)	Para 2020 se tienen previsto tres mapas de zonificación 1: 100.000, prioridad MADR, Pasifloras, Ovinos, Bufalinos , (adicionalmente se incluyó café). A corte de abril 15, se avanza en la elaboración de los mapas y documentos técnicos de acuerdo con la programación. Las actividades de verificación requerirán ajuste en cronogramas.

4.
Resultado:

INDICADOR	LB	META 2020	AVANCE	%	ANÁLISIS
Documentos de lineamientos técnicos elaborados	4	2	0	0 % hasta el corte del presente informe (I Trimestre 2020)	En lo programado para 2020, se avanza en la coordinación con departamentos para la formulación de insumos que permitan elaborar lineamientos de ordenamiento rural agropecuario a ser incorporados en los Planes de Ordenamiento Departamental. Con el departamento del Huila se formalizó un nuevo convenio para este fin. Se adelanta la formulación de metodologías para la formulación de estos lineamientos.

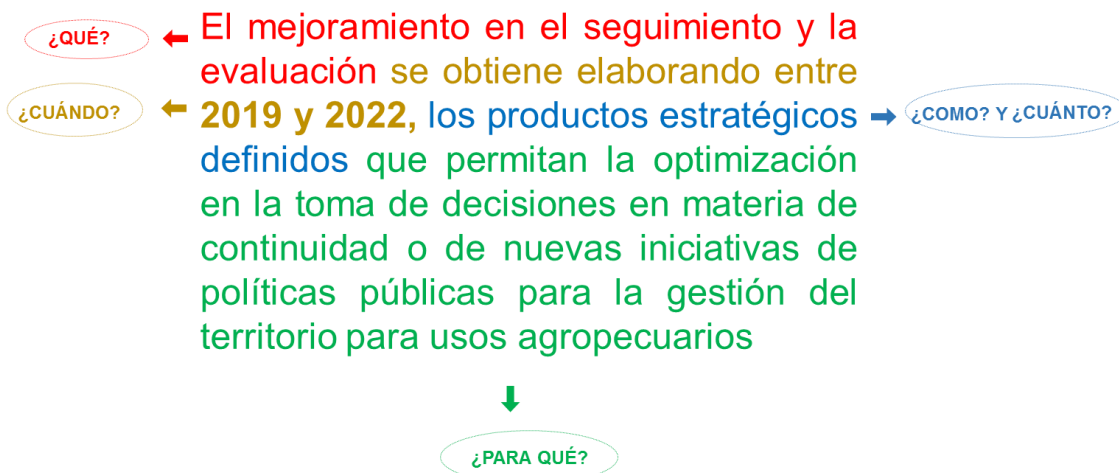
5.

Resultado: Ajuste Indicador aprobado por Consejo de Dirección Técnica

INDICADOR	LB	META 2020	AVANCE	%	ANÁLISIS
Documento con lineamientos de desarrollo rural agropecuario para incorporar en Planes de Desarrollo Departamental entrega 2020 y seguimiento 2021-.2022	0	32	0	0% hasta el corte del presente informe (I Trimestre 2020)	Se elaboraron y entregaron a los 32 departamentos los lineamientos de desarrollo rural agropecuario, con la información de soporte para fortalecer la definición de proyectos sectoriales en los Planes de Desarrollo Departamental. Se planifica el seguimiento a la incorporación de los lineamientos de desarrollo rural agropecuario en los Planes de Desarrollo Departamental con el fin de apoyar al MADR en la intervención integral del sector en el territorio.

Para el objetivo estratégico 2:

II. Mejorar el seguimiento y evaluación de la política pública de planificación y gestión del territorio para usos agropecuarios.



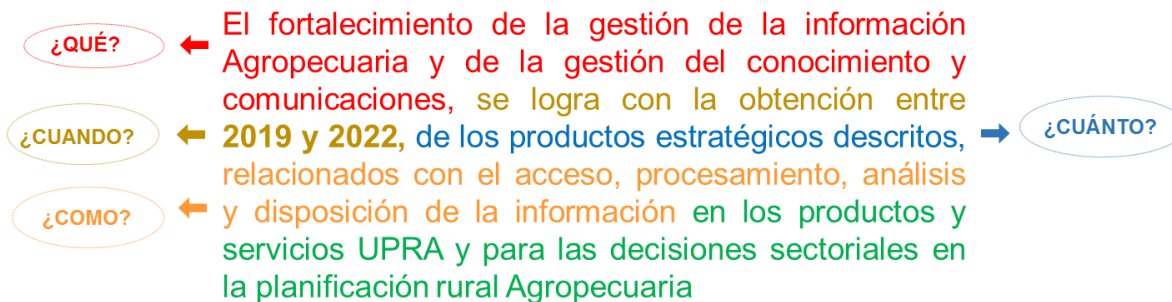
1.

Resultado:

INDICADOR	L B	META 2020	AVANCE	%	ANÁLISIS
Documentos de evaluación elaborados	1	2	0	0% hasta el corte del presente informe (I Trimestre 2020)	En la vigencia 2020, por restricción presupuestal no fue programada ninguna evaluación de programa o política. Básicamente se programó el mantenimiento de la línea base de indicadores. En 2020, se adelanta la construcción del instrumento de seguimiento y evaluación para la cadena láctea, asociada al Plan de ordenamiento respectivo. A 2019 Se cuenta con dos documentos metodológicos para evaluación: 1. Para cadena productiva de Arroz. 2. Documento metodológico que corresponde al capítulo para la evaluación de los Planes Departamentales.

Para el objetivo estratégico 3:

III. Fortalecer la gestión de información agropecuaria y la gestión del conocimiento y comunicaciones para la planificación rural agropecuaria.



1.
Resultado:

INDICADOR	LB	MET A 2020	AVANCE	%	ANÁLISIS
Bases de Datos Gestionadas	22	3	2	67 % hasta el corte del presente informe (I Trimestre 2020)	<p>A abril de 2020 se avanza en el ejercicio de gestión de información, considerando el desbloqueo de los recursos en los proyectos de inversión para la atención en primera instancia a los requerimientos para la emergencia por el COVID 19, luego las funciones delegadas por el MADR a través de la Resolución 299 de 2019 y del decreto 4145 de 2011:</p> <ol style="list-style-type: none"> Gestión de la información de datos del sistema de precios del sector agropecuario SIPSA, para la generación de reportes diarios en el marco de la emergencia COVID 19. Gestión de información reportada desde territorio para la mesa de abastecimiento y seguridad alimentaria del MADR, para la generación de consolidados departamentales con los eventos de coyuntura y los perfiles de caracterización departamental.

2.
Resultado:

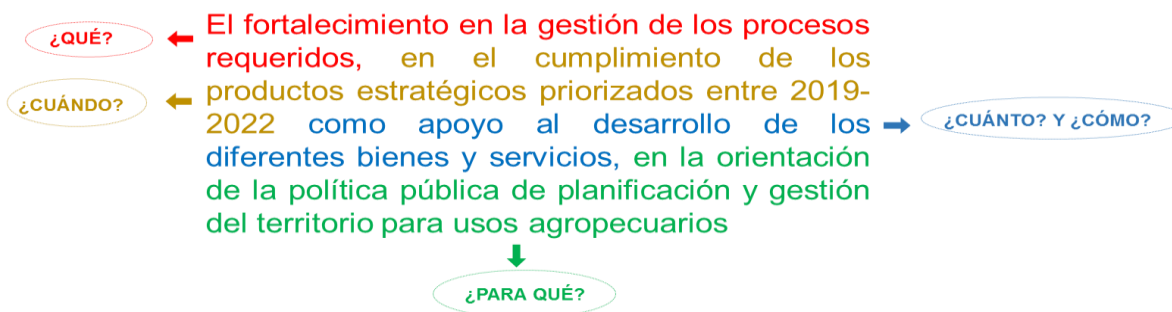
INDICADOR	LB	MET A 2019	AVANCE	%	ANÁLISIS
Análisis Generados	22	3	2	67 % hasta el corte del presente informe (I Trimestre 2020)	<p>A abril de 2020 se avanza en el ejercicio de gestión de información, considerando el desbloqueo de los recursos en los proyectos de inversión para la atención en primera instancia los requerimientos para de la emergencia por el COVID 19, luego las funciones delegadas por el MADR a través de la Resolución 299 de 2019 y del decreto 4145 de 2011:</p> <ol style="list-style-type: none"> Análisis de la información de datos del sistema de precios del sector agropecuario SIPSA, para la generación de reportes diarios en el marco de la emergencia COVID 19. Análisis de la información para la caracterización departamental, con calendarios de siembra y cosecha para productos priorizado y los 5 principales productos de la producción.

3.
Resultado: Ajuste en la meta anual Consejo de Dirección Técnica 2020.

INDICADOR	LB	MET A 2020	AVANCE	%	ANÁLISIS
Descargas de Información SIPRA	0	5000	1721	34 % hasta el corte del presente informe (I Trimestre 2020)	A abril 15 de 2020, se han registrado 1721 eventos de descarga de capas (mapas) y 1135 eventos de consulta de documentos.

Para el objetivo estratégico 4:

IV. Fortalecer la gestión del talento humano, administrativa, financiera y de control interno, como apoyo a la orientación de la política pública de planificación y gestión del territorio para usos agropecuarios.



1.
Resultado:

INDICADOR	LB	META 2020	AVANCE	%	ANÁLISIS
Implementación del Modelo Integrado de Planeación y Gestión	69,1	2	0	0% hasta el corte del presente informe (I Trimestre 2020)	Como es un indicador de frecuencia anual, con base en los resultados 2019 se tienen previstas las acciones para cerrar brechas y avanzar para la medición FURAG 2020 en febrero de 2021.