	ACTA DE REUNION	CÓDIGO	GDT-FT-002
		VERSIÓN	1
		FECHA	08/05/2020

<b>1. Caracter de la reunión</b>		<b>2. Área responsable</b>	Dirección de Uso Eficiente del Suelo y Adecuación de Tierras - DUESAT	<b>3. N° Pág.</b>	<b>5</b>
<b>Ordinario</b> X	<b>Extraordinario</b>				

#### 4. ACTA No. 1

<b>5. Fecha de reunión</b>	<b>02</b>	<b>08</b>	<b>2024</b>	<b>6. Hora</b>	<b>9:00 a.m.</b>	<b>12:00 p.m.</b>
<b>7. Lugar</b>	Corporación Autónoma Regional de Cundinamarca (CAR) – Bogotá D.C.					
<b>8. Tema</b>	Mesa técnica entre la Corporación Autónoma Regional de Cundinamarca-CAR y Unidad de Planificación de Tierras Rurales, Adecuación de Tierras y Usos Agropecuarios (UPRA) para la actualización de la Frontera Agrícola y la identificación de las Áreas de Protección para la Producción de Alimentos (APPA) en los municipios priorizados de Sabana Centro.					
<b>9. Responsable</b>	Jesús Octavio Lanchero Díaz (UPRA) – John Sánchez (CAR)					
<b>10. Objetivo</b>	Realizar el análisis conjunto, calificación de las determinantes ambientales y generación de acuerdos con la autoridad ambiental CAR en el marco de la actualización de la frontera agrícola y la identificación del APPA en los municipios priorizados de la región Sabana Centro.					

#### 11. Orden del día


##### Fundamentos de la mesa técnica.

Con fundamento en el artículo 32 de la Ley 2294 de 2023 que modifica el artículo 10 de la Ley 388 de 1997 a través del cual se define un orden de prevalencia en las determinantes del ordenamiento territorial y crea la determinante '*Áreas de Especial interés para proteger el Derecho Humano a la Alimentación*' la Unidad de Planificación de Tierras Rurales, Adecuación de Tierras y Usos Agropecuarios (UPRA)- en calidad de unidad administrativa especial de carácter técnico y especializado adscrita al Ministerio de Agricultura y Desarrollo Rural (Decreto 4145 del 3 de noviembre de 2011) viene adelantando la identificación de las Áreas de Protección para la Producción de Alimentos APPA en la región Sabana Centro en el departamento de Cundinamarca.

Bajo este contexto y teniendo en cuenta que la identificación de la APPA debe enmarcarse en la frontera agrícola nacional (frontera agrícola no condicionada y frontera agrícola condicionada) es imperativo el análisis conjunto, la coordinación y la concurrencia entre la entidad y la autoridad ambiental Corporación Autónoma Regional del Cundinamarca - CAR.

##### Antecedentes de la mesa técnica

En el marco del proceso de actualización de la frontera agrícola e identificar las APPA en la región Sabana Centro, la autoridad ambiental CAR y la UPRA llevaron a cabo una reunión de acercamiento en fecha 29/05/2024.

	ACTA DE REUNION	CÓDIGO	GDT-FT-002
		VERSIÓN	1
		FECHA	08/05/2020

Adicionalmente, con el fin de requerir la información a la autoridad ambiental, la UPRA remite a la CAR el oficio con radicado 2024-1-002315 de fecha 26 de junio de 2024, cuya respuesta fue emitida por la CAR bajo el radicado 20242065896 de fecha 29 de julio de 2024. La información que no pudo ser descargada fue entregado en disco duro externo.

Para el desarrollo de esta jornada se aprueba la siguiente agenda:

Tema	Responsable
Apertura mesa técnica	UPRA
Contexto del proceso de actualización de la FA e identificación de APPA. Recuento de la mesa de trabajo de fecha 29/05/2024.	UPRA
Análisis y calificación del POMCA Río Bogotá (Sabana Centro)	UPRA – CAR
Análisis y calificación de las figuras ambientales: RFP, DRMI, rondas hídricas, páramos y RNSC.	UPRA – CAR
Generación de acuerdos y ruta de trabajo.	UPRA – CAR

## 12. Desarrollo de la Reunión


Se inicia la mesa técnica con la CAR con la presentación y aprobación de la agenda. Conforme a los puntos de la agenda aprobada se realiza el contexto del proceso y se realiza el recuento del espacio de acercamiento sostenido entre la CAR y UPRA en fecha 29/05/2024. Acto seguido se realiza el análisis conjunto en el siguiente orden:

1. POMCA del Río Bogotá. Se realiza la revisión de la información disponible. Se informa por parte de la CAR que el POMCA cuenta con cartografía de zonificación e información documental.

Figura	Observación estado de la Información
POMCA Río Bogotá	Cuenta con POMCA aprobado y zonificación, se entrega por parte de la CAR la información documental y cartográfica disponible.

2. Revisión, análisis frente y calificación de las figuras de ordenamiento ambientales. A continuación, se presentan el compendio de información y se valida con los participantes de la mesa:

Figura	Observación estado de la información
DMI -Cerro de Juaica	Cuenta con plan de manejo y zonificación
DMI-Humedales de Gualí Tres Esquinas y Lagunas del Funzhé	Cuenta con plan de manejo aprobado y zonificación.
DRMI- Macizo El Tablazo	No cuenta con plan de manejo aprobado ni zonificación.
DMI-Páramo de Guargua y Laguna Verde	No cuenta con plan de manejo aprobado ni zonificación.
DMI-Páramo de Guerrero	No cuenta con plan de manejo aprobado ni zonificación.
DMI-Río Subachoque y Pantano de Arce	No cuenta con plan de manejo aprobado ni zonificación.
RFP-Laguna de Pantano Redondo y el Nacimiento Río Susagúá	No cuenta con plan de manejo aprobado ni zonificación.
RFP-Nacimiento Quebradas Honda y Calderitas	No cuenta con plan de manejo aprobado ni zonificación.
RFP-Páramo de Guargua y Laguna Verde	No cuenta con plan de manejo aprobado ni zonificación.
RFP-Pionono	Cuenta con plan de manejo y zonificación
RFP Laguna de Pantano Redondo y el Nacimiento Río Susagúá	No cuenta con plan de manejo aprobado ni zonificación

	ACTA DE REUNION	CÓDIGO	GDT-FT-002
		VERSIÓN	1
		FECHA	08/05/2020

RNSC	Se indica que la autoridad ambiental no tiene la competencia en la administración de la figura.
Rondas hídricas	Se cuenta con actos administrativos y cartografía
Páramo Altiplano Cundiboyacense	No cuentan con plan de manejo aprobado ni zonificación
Páramo Chingaza	No cuentan con plan de manejo aprobado ni zonificación
Páramo Guerrero	No cuentan con plan de manejo aprobado ni zonificación

Una vez verificada la información se procede al análisis conjunto de las figuras del ordenamiento de acuerdo con la información disponible para la actualización de la FA y la identificación de las APPA.

#### POMCAS

- Los POMCA no definen el uso del suelo, el instrumento que regula los usos del suelo son los instrumentos de ordenamiento local (POT, PBOT, según sea el caso) de los municipios priorizados. No obstante, es importante indicar que las entidades territoriales tienen la competencia de adoptar e incorporar las determinantes ambientales establecidas por ley en sus instrumentos de ordenamiento territorial para reglamentar los usos del suelo, y dictar normas necesarias para el control, la preservación y defensa del patrimonio ecológico y cultural del municipio.
- Los POMCA hacen una descripción del uso de los recursos naturales determinado en la zonificación ambiental sin establecer medidas de manejo. Por tanto, hay que escalar el análisis a otros instrumentos como de planificación ambiental o territorial o planes de manejo cuando estén disponibles.

#### Páramos

- En cuanto a los páramos aún no se cuenta con planes de manejo aprobados. Chingaza cuenta con diagnóstico, cartografía y zonificación, el paramó de Guerrero y Altiplano cundiboyacense aún no tiene avances. La referencia a nivel de cartográfico es la delimitación del Ministerio de Ambiente y las referencias para el manejo se toma de las resoluciones de delimitación y las normas aplicables vigentes.

#### Distritos de Manejo Integrado

- Actualmente se está actualizando la información referente a diferentes áreas protegidas entre estas los Distritos de Manejo Integrado. A la fecha la información oficial y vigente se encuentra en el geovisor de la CAR, hasta que no se termine el proceso de actualización y se cargue, se debe tener como referencia la información que actualmente se encuentra en datos abiertos, misma que fue aportada en el oficio de respuesta. Los distritos con plan de manejo son DRMI Cerro Juaica y DMI Humedales de Gualí Tres Esquinas y Lagunas del Funzhé.


#### Reservas Forestales Protectoras

- Frente a las reservas forestales protectoras, algunas de ellas hacen parte del complejo de Páramos y al no encontrarse zonificados es necesario tomar como referencia la delimitación de la figura. Actualmente se encuentra en proceso de actualización debido a los requerimientos del ministerio de ambiente, la información se encuentra en el estado que la UPRA la tiene caracterizada, no se cuenta con Planes de manejo, ni zonificación a la fecha.

#### Conclusión:

La información aportada por la CAR fue remitida el 29 de Julio de 2024 con Radicado 20242065896, la cual deberá ser analizada por la oficina de Gestión de Información para su posterior incorporación al repositorio de la UPRA.

La versión más actualizada de la información relacionada con las determinantes ambientales se encuentra en el geovisor de la entidad.

	ACTA DE REUNION	CÓDIGO	GDT-FT-002
		VERSIÓN	1
		FECHA	08/05/2020

13. Compromisos		
13.1 Actividades	13.2 Responsable	13.3 Fecha límite de realización
Programar próxima mesa técnica con base en información contenida en la respuesta emitida el 29 de Julio de 2024. Radicado 20242065896.	UPRA	Septiembre

14. Convocatoria próxima reunión							
14.1 Lugar		14.2 Fecha				14.3 Hora	

15. En constancia firman		
15.1 Nombres y Apellidos	15.2 Cargo	15.3 Firma
Se adjunta listado de asistencia.		



CORPORACION AUTONOMA REGIONAL DE CUNDINAMARCA CAR

FORMATO LISTA DE ASISTENCIA REUNIONES CAR

DEPENDENCIA:

DGOAT

TEMAS TRATADOS: Frontera agrícola - UPR - CAR





FUNCIONARIO RESPONSABLE REUNION: John Sanchez

DOCUMENTOS ENTREGADOS:

LUGAR REUNIÓN O CAPACITACIÓN: Sede Central -

FECHA: 02/05/2024

HORA:

No.	NOMBRE DEL PARTICIPANTE	N° DE DOCUMENTO DE IDENTIDAD	MUNICIPIO / VEREDA	ORGANIZACIÓN / ENTIDAD / CARGO	DIRECCIÓN	TELÉFONO	CORREO ELECTRONICO	FIRMA	* AUTORIZACIÓN (MARQUE CON UNA X SEGÚN CORRESPONDA)	
									SI	NO
1	John Sanchez	80041812	Bogotá	CAR			jsanchez@car.gov.co			
2	Jorge Alejandro Beltrán	7775656	Bogotá	CAR			jbeltrán@car.gov.co			
3	Valeina Quirían Gonzalez	1012439507	Bogotá	CAR/DGOAT	Sede Central	5801111	vquirian@car.gov.co		X	
4	Alejandra Nohemí Suárez S.	7058274946	Bogotá	CAR/DGOAT	Sede Central	5801111	asuarez@car.gov.co		X	
5	Jonathan R. Ortiz	10262874	Bogotá	CAR/DGOAT	Sede Central	3112194071	jortiz@car.gov.co		X	
6	Yoli Andrea Camacho	118548945	Bogotá	CAR-DGOAT	Sede Central	3112194071	ycamacho@car.gov.co		X	
7	Charles Alfonso López C.	77381288	Bogotá	CAR-DGOAT	Sede Central	3112194071	clopez@car.gov.co		X	
8	Liliana A. Pulido N.	52898596	Bogotá	CAR-DGOAT	Sede Central	3112194071	lpulido@car.gov.co		X	
9	Alejandra Acosta E.	1032450301	Bogotá	CAR-DGOAT	Sede Central	3102742149	acosta@car.gov.co		X	
10	Laura Natalia Poveda Sánchez	1037110358	Bogotá	UPRA	Dirección de USO	3115436895	lpoveda@upra.gov.co		X	
11	Jesús Octavio Lanchero	80041434	Bogotá	UPRA	Dirección de USO	3114618402	jlancho@upra.gov.co		X	
12	Federico Smith Gonzalez	011284050	Bogotá	CAR-DGOAT	Sede Central	3112194071	fsmith@car.gov.co		X	
13	Bernita Godoy Rivera	79960064	Bogotá	CAR-DGOAT		3114432901	ggodoy@car.gov.co		✓	
14	Edoardo Palencia Holthausen	51.702973	Bogotá	CAR/DGOAT	Sede Central	5801111	epalencia@car.gov.co		X	
15										

\* Autorizo de manera voluntaria a la Corporación Autónoma Regional de Cundinamarca - CAR - usar mis datos con fines de comunicaciones, convocatorias e invitaciones. De acuerdo con la ley de protección de datos, adoptada por la Corporación mediante resoluciones 3553 y 3554 de 2017.

CL XL error