




Gobierno de
Colombia

Boletín sectorial

DEMANDAS SATISFECHAS SECTOR AGROPECUARIO



PLAN ESTADÍSTICO
AGROPECUARIO
2022-2026

Mesa de Estadísticas
AGROPECUARIAS

Categoría de la Amenaza

Alta

Media

Contenido

Introducción	3
Contexto solución demandas insatisfechas	4
Demandas satisfechas PES Agropecuario 2022-2026	5

Introducción

La Ley 2335 de 2023, *por la cual se expiden disposiciones sobre las estadísticas oficiales en el país*, establece el marco jurídico general para la planificación, producción, difusión y administración de las estadísticas oficiales del país (Ley Estadística/2023).

En su artículo 14, esta Ley define las instancias de coordinación del Sistema Estadístico Nacional (SEN)¹, dentro de las cuales se encuentran los Comités Estadísticos Sectoriales y sus respectivas Mesas Estadísticas Sectoriales. Estas instancias reglamentan la Resolución 470/2024 del DANE, *por la cual se crean los Comités Estadísticos Sectoriales, las Mesas Estadísticas Sectoriales y se regula su estructura y funcionamiento*.

De acuerdo con el artículo 12 de dicha resolución, las Mesas de Estadísticas Sectoriales “son espacios de articulación de productores y usuarios de información estadística de un sector específico para trabajar en el fortalecimiento de la información prioritaria de dicho sector”.

En este contexto, la Mesa de Estadísticas Agropecuarias incluyó en su Plan de Acción, desde el 2020, por solicitud del DANE y del MinAgricultura, las actividades relacionadas con la formulación del Plan Estadístico Sectorial Agropecuario (PES Agropecuario). Como insumo para este PES, se desarrolló un diagnóstico de la oferta y la demanda de información estadística del sector agropecuario, el cual identificó **93 demandas insatisfechas o necesidades de información** que son la base de las estrategias y actividades del Plan Estadístico Sectorial 2022-2026.

En consecuencia, el presente documento expone las **93 demandas satisfechas**. Con el propósito de ponerlas a disposición de las entidades que integran la Mesa de Estadísticas Agropecuarias, de conformidad con lo establecido en la Resolución 470/2024 del DANE y con el fin de propiciar su consulta, validación y eventual complementación.

¹ Es el conjunto articulado de componentes que garantizan la producción y difusión de las estadísticas oficiales a nivel nacional y territorial que requiere el país, de manera organizada y sistemática. Sus componentes son las entidades y organizaciones productoras de información estadística y responsables de registros administrativos, las personas y entes usuarias, los procesos e instrumentos técnicos para la coordinación, así como las políticas, principios, fuentes de información, infraestructura tecnológica y talento humano necesarios para su funcionamiento (Ley Estadística, 2023, art. 5).

Contexto solución demandas insatisfechas

Las **93 demandas insatisfechas** identificadas en el año 2020 han sido atendidas a través de diferentes mecanismos, entre ellos: la implementación del Plan Estadístico Sectorial Agropecuario 2022-2026, la gestión de articulación entre productores y usuarios de información que se realiza desde la secretaría técnica de la Mesa de Estadísticas Agropecuarias y en el marco de la misionalidad propia de las entidades que conforman el ecosistema de datos del país.





Igualmente, todas las demandas insatisfechas se revisaron y validaron en espacios de concertación como: talleres y espacios interinstitucionales, tanto presenciales como virtuales en el marco de la implementación del PES Agropecuario y sus 33 estrategias. En particular este proceso se consolidó a través de la Estrategia 1.18.1 orientada a “disponer de espacios interinstitucionales para abordar las demandas de información estadística que no están dentro de una estrategia del plan de acción del PES Agropecuario”.

Por lo anterior, las 93 demandas satisfechas se listan de la siguiente manera:

1. **Demanda PES (D-PES):** corresponde al número de la demanda dentro del listado del Plan Estadístico Sectorial.
2. **Demanda PEN (D-PEN):** corresponde al número de la demanda dentro del listado del Plan Estadístico Nacional 2022-2027.
3. **Demanda:** nombre de la demanda
4. **Satisfecha:** documentación de cómo ha sido satisfecha la demanda.

Nota: Los enlaces donde actualmente se puede consultar la información asociada a cada demanda satisfecha, pueden variar en el tiempo como resultado de actualizaciones en las páginas web de las entidades.

Demandas satisfechas PES Agropecuario 2022-2026

D-PES	D-PEN	Demanda		Satisfecha
1	D922		Identificación y caracterización de bienes públicos rurales (Infraestructura productiva)	<p>Estrategia 1.2: Identificar y caracterizar bienes (públicos y privados) de infraestructura que brindan servicio al sector agropecuario (equipamiento y servicios sectoriales)</p> <ul style="list-style-type: none"> ✓ Documento con el instructivo de clasificación de los bienes públicos y privados agropecuarios y agroindustriales ✓ Base de datos con el inventario de bienes públicos y privados agropecuarios y agroindustriales ✓ Reporte anual con el inventario de bienes públicos y privados agropecuarios y agroindustriales ✓ Acta de acuerdo del sistema de información para la consolidación de los inventarios de bienes sectoriales ✓ Productos anuales de difusión de la información de bienes de infraestructura <p>https://n9.cl/3v4e8.</p> <p>Red Colaborativa de Infraestructura Agropecuaria (Recia), Tiene en cuenta toda la cadena de suministro que comprende todas las actividades e infraestructuras necesarias para adecuar la oferta de productos agropecuarios con la demanda del mercado teniendo en cuenta desde la cosecha de los productos hasta su fase de comercialización. Registros de infraestructura pública, privada y mixta, por departamento y municipio.</p> <p>https://upra.gov.co/es-co/Paginas/recia.aspx</p>
2	D923	 Almacenamiento y alistamiento	Identificación y caracterización de bienes privados rurales (Infraestructura productiva)	
4	D925	 Comercialización  Producción	Identificación y caracterización de bienes públicos rurales (Equipamiento y servicios sectoriales)	
30	D975	 Servicios de apoyo al agro  Servicios logísticos  Apoyo a la producción  Transformación	Caracterización de infraestructura para logística y comercialización en las organizaciones de productores	


D-PES	D-PEN	Demanda		Satisfecha
4	D925		<p>Identificación y caracterización de bienes públicos y privados (Equipamiento y servicios sectoriales)</p>	<p>Plataforma Siembra – Laboratorios: La parcela de Laboratorios de la plataforma Siembra consolida información sobre capacidades analíticas, técnicas y de investigación disponibles en el sector agropecuario, facilitando la consulta de laboratorios especializados, sus servicios y ubicación territorial. Como aporte sectorial, fortalece el acceso a infraestructura científica y tecnológica para procesos de investigación, innovación, diagnóstico y soporte técnico del SNIA. https://www.siembra.co/Capacidades/Laboratorio/Reporte?TextQuery=laboratorios</p> <p>Plataforma Siembra – Bibliotecas: La parcela de Bibliotecas de Siembra integra recursos documentales y bibliográficos especializados del sector agropecuario, permitiendo el acceso a publicaciones, documentos técnicos y material de consulta para diferentes actores del SNIA. Como aporte sectorial, fortalece la gestión del conocimiento, la apropiación de información técnica y el acceso a contenidos estratégicos para investigación, extensión y toma de decisiones. https://www.siembra.co/Capacidades/Biblioteca/Reporte?TextQuery=bibliotecas</p> <p>Plataforma Siembra – Áreas de experimentación: La parcela de Áreas de Experimentación de Siembra reúne información sobre espacios destinados a validación, investigación y evaluación de tecnologías agropecuarias en diferentes territorios y sistemas productivos. Como aporte sectorial, facilita la identificación de infraestructura para investigación aplicada, transferencia tecnológica y generación de evidencia técnica para el sector agropecuario. https://www.siembra.co/Capacidades/AreaExperimentacion/Reporte?TextQuery=experimentaci%C3%B3n</p>


D-PES	D-PEN	Demanda		Satisfecha
3	D924		<p>Identificación y caracterización de bienes públicos rurales (red vial)</p>	<p>Estrategia 1.2: Identificar y caracterizar bienes (públicos y privados) de infraestructura que brindan servicio al sector agropecuario. (Equipamiento y servicios sectoriales)</p> <p>DNP: Observatorio Nacional de Logística: IA Vías Terciarias Identificación de vías terciarias con imágenes satelitales y algoritmos de inteligencia artificial. Objetivos:</p> <ul style="list-style-type: none"> ✓ Reducir los costos de los inventarios para los municipios. ✓ Crear y obtener los ejes de las vías terciarias del país, que sirva como línea base. ✓ Obtener un algoritmo entrenado para seguir usándolo a futuro. <p>Longitud y densidad de la red vial terciaria https://onl.dnp.gov.co/olic/main.aspx</p> <p>IGAC. Bases vectoriales de cartografía básica a diferentes escalas, en estas bases vectoriales se encuentran redes viales que podrían complementar la información ya registrada del DNP. https://www.colombiamapas.gov.co/?e=-86.88181750976501,-3.842481097992118,-61.61326282227172,13.83793448076742,4686&b=igac&u=0&t=2306</p>


D-PES	D-PEN	Demanda		Satisfecha
5	D926		<p>Costos de producción del sector agropecuario (agrícola, forestal, pecuario, acuícola)</p>	<p>Estrategia 1.13: Conformar una red de articulación interinstitucional que permita compartir, armonizar y difundir la información estadística de estructuras de costos de producción del sector agropecuario.</p> <ul style="list-style-type: none"> ✓ Encuesta estructuras de costos sector Agropecuario. ✓ Inventario de la oferta y demanda de información en estructuras de costos de producción. ✓ Red de articulación interinstitucional técnica de intercambio de conocimiento e información en estructuras de costos. <p>https://n9.cl/3v4e8</p> <p>UPRA. Evaluaciones Agropecuarias Municipales (EVA). Estructuras de Costos en productos: 2022-actual. son una herramienta estadística clave para la planificación agrícola y la gestión del sector agropecuario en Colombia que dan información sobre la actividad agropecuaria de todos los municipios a nivel nacional, al integrar información sobre la oferta productiva, los costos de producción y los precios en el primer mercado, las EVA proporcionan un enfoque integral para el seguimiento y la toma de decisiones en la actividad agropecuaria.</p> <p>Evaluaciones Agropecuarias Municipales - EVA UPRA</p> <p>Agrosavia, modelos productivos</p> <p>https://n9.cl/jzasb</p> <p>Fedepapa. Boletín de costos de producción de la papa. En esta visual se tendrán las dinámicas de los costos de producción en los que incurren los productores de papa, desglosando la estructura de costos en los principales eslabones y sus respectivas variaciones. Asimismo, se detallan aspectos relacionados con la fertilización y la mano de obra, considerando que son dos de los elementos de mayor contribución en la estructura de costos.</p> <p>https://n9.cl/ihqti</p>


D-PES	D-PEN	Demanda		Satisfecha
5	D926		<p>Costos de producción del sector agropecuario (agrícola, forestal, pecuario, acuícola)</p>	<p>Fedepanela. Costos de producción. Se presentan costos de producción que incluyen cultivo nuevo, proceso de elaboración y comercialización básica. Para productores informales sin ningún tipo de seguridad social, ya que esta es la situación predominante en el país. https://n9.cl/zq7wjv</p> <p>Conalgodón. Costos cosecha: Costa e Interior (anual) https://www.conalgodon.com/estadisticas/</p> <p>Fedearroz. Costos de producción de arroz Paddy verde (riego y secano, por zonas y semestral), reporte gráfico y teórico se pueden descargar los datos. https://n9.cl/x5s84</p> <p>Fedegan. Índice de costos de producción. https://n9.cl/kbezn1</p> <p>Finagro. Mapa de AGROGuías. Las AGROGuías son una herramienta de la Red Nacional de Marcos de Referencia Agroeconómicos. Las AGROGuías reflejan el comportamiento productivo y económico de diferentes sistemas de producción agrícola o pecuario en una región específica. Si bien la información no es estadísticamente representativa, las AGROGuías presentan los costos y prácticas puntuales de unos productores referentes, basados en sus especificidades del manejo y condiciones propias de su unidad de producción. https://n9.cl/aywj5</p>


D-PES	D-PEN	Demanda		Satisfecha
5	D926		<p>Costos de producción del sector agropecuario (agrícola, forestal, pecuario, acuícola)</p>	<p>Biblioteca Digital Agropecuaria de la (BAC): La Biblioteca Digital Agropecuaria integra publicaciones, documentos técnicos, material audiovisual e información nacional e internacional relacionada con el sector agropecuario colombiano, facilitando el acceso, consulta y apropiación de conocimiento generado por diferentes instituciones. Como aporte sectorial, fortalece la investigación, la gestión del conocimiento y el acceso digital a información estratégica para los actores del SNIA. https://repository.agrosavia.co/home</p> <p>Ofertas Tecnológicas (OT): La parcela de Ofertas Tecnológicas (OT) de la plataforma Siembra consolida información técnica y soluciones aplicadas en diferentes temáticas del sector agropecuario, incluyendo producción, sanidad, manejo ambiental, cosecha, innovación, sistemas productivos y fortalecimiento rural. Como aporte sectorial, facilita el acceso a conocimiento para la transferencia tecnológica, la productividad y la toma de decisiones de los actores del SNIA. https://www.siembra.co/Ofertas/Oferta/Reporte?TextQuery=oferta%20tecnologica</p>
				<p>Estrategia 1.13: Conformer una red de articulación interinstitucional que permita compartir, armonizar y difundir la información estadística de estructuras de costos de producción del sector agropecuario. 93 conceptos estandarizados sobre costos de producción agropecuaria. https://conceptos.dane.gov.co/conceptos/economica Glosario de costos de producción del sector agropecuario https://upra.gov.co/sites/default/files/2026-05/01_GlosarioMEA_20260519.pdf</p>


D-PES	D-PEN	Demanda		Satisfecha
6	D928		<p>Transformación de productos agrícolas por parte de pymes o de personas naturales</p>	<p>DANE. Directorio Estadístico de Empresas (DEE). Es una lista de unidades económicas activas en el territorio nacional con información actualizada de los datos de identificación, ubicación, contacto y variables de estratificación de las que están involucradas en la producción de bienes y servicios. La información estadística agregada presenta el número de empresas, tanto jurídicas como naturales, desagregada por actividad económica, tamaño utilizando la información del Registro Estadístico de Relaciones Laborales (RELAB), organización jurídica y sexo del gerente o dueño a partir de integraciones con el Registro Estadístico Base de Población (REBP). (2018-2021) https://n9.cl/18tto</p> <p>Cámara de Comercio de Bogotá (CCB). Clúster de Seguridad Alimentaria de Bogotá y Cundinamarca. Objetivo: posicionar el sistema alimentario local como la iniciativa líder en América Latina garantizando que todas las personas en la región tengan en todo momento acceso físico, social y económico a alimentos seguros, nutritivos y suficientes, alineados con sus necesidades y preferencias para lograr una vida activa y sana. https://n9.cl/c2tkv https://n9.cl/zmbt0</p>


D-PES	D-PEN	Demanda		Satisfecha
6	D928		<p>Transformación de productos agrícolas por parte de pymes o de personas naturales</p>	<p>Guía práctica de servicios para empresas y actores de la iniciativa: clúster seguridad alimentaria Bogotá-Región. Esta guía pretende informar y orientar a personas empresarias, población campesina, productores agropecuarios, emprendimientos, asociaciones de productores, industria alimentaria, establecimientos gastronómicos y demás actores de la Iniciativa Clúster de Seguridad Alimentaria sobre la oferta de valor y servicios de 37 entidades e instituciones en Colombia, Cundinamarca y Bogotá para impulsar su negocio. https://n9.cl/cs4zy</p> <p>Confederación Colombiana de Cámaras de Comercio (Confecámaras). Base de datos online, acceso a la base de datos de empresas de Bogotá y 40 Cámaras de Comercio a nivel nacional. (se debe pagar este servicio). https://datastore.ccb.org.co/ https://confecamaras.org.co/# https://n9.cl/mwh82 https://bibliotecadigital.ccb.org.co/home</p> <p>Registro Único Empresarial y Social (RUES). Almacena en su plataforma, toda la información de los registros públicos de las 57 Cámaras de Comercio. https://www.rues.org.co/</p>

D-PES	D-PEN	Demanda		Satisfecha
7	D929		<p>Costos de transportes intermunicipales e intra veredales (valor pagado por transporte hasta el primer mercado del agricultor)</p>	<p>DANE. Índice de Costos del Transporte de Carga por Carretera (ICTC). El ICTC permite medir las variaciones promedio de precios de un conjunto representativo de bienes y servicios necesarios, para garantizar la movilización de un vehículo prestador del servicio del transporte de carga por carretera en el país, a lo largo del tiempo. Es un indicador especializado que permite la toma de decisiones por parte de entidades del gobierno y empresas privadas del sector El índice de Costos del Transporte de Carga por Carretera. https://n9.cl/f4e4u</p> <p>DANE. ENA 2023. Módulo II. Variables ODS 2.4 Producción sostenible de alimentos y prácticas agrícolas resilientes. Sección J. Agrologística. 20. ¿Cuál es el principal medio de transporte utilizado para llevar sus productos al principal mercado? 21. ¿Cuánto tarda en llevar sus productos para la venta al principal mercado (incluya solo ida). https://n9.cl/9rxvb</p>


D-PES	D-PEN	Demanda		Satisfecha
8	D930	<p>Mapa riesgo potencial</p> <p>Puede evaluar el riesgo de la actividad agropecuaria, en decir la posible pérdida financiera, expresada de forma porcentual al género cultivos agrícolas o actividad ganadera. Así podrán identificar zonas con mayor posibilidad de rentabilidad negativa para gestionar la z pública y focalizar recursos si eres una entidad pública, y tomar decisiones apoyadas en información si cultivos crédito, o hazcas por sector productivo o regional.</p> 	<p>Mapas de riesgos agropecuarios</p>	<p>UPRA. Sistema de Información para la Gestión de Riesgos Agropecuarios (Sigra). Es un conjunto integrado de actores, datos, tecnologías y procedimientos que interrelacionados entre si permiten gestionar información necesaria, con el fin de generar conocimiento en las instituciones y actores del sector y así poder soportar la toma de decisiones en la gestión de los riesgos que afectan al sector agropecuario. Mapas de riesgos: arroz, maíz, papa, café. https://sigra.upra.gov.co/</p> <p>La UPRA, a través del Sigra, realiza estimaciones específicas por cultivo para resaltar las áreas más vulnerables, enfocándose en las regiones donde el Ideam ha clasificado los riesgos de afectación como medios o altos. La evaluación considera múltiples factores, como la distribución geográfica de los cultivos, las características de los suelos y el ciclo fenológico de cada especie. Esto permite anticipar las zonas con mayor probabilidad de sufrir pérdidas o disminuciones en el rendimiento agrícola y tomar medidas preventivas, así como sugerir estrategias de adaptación para mitigar los riesgos en estas áreas de alto impacto potencial.</p> <p>IGAC. Estudios regionalizados elaborados por la subdirección de agrología en las siguientes temáticas: Aplicaciones agrologicas, Capacidad de uso, Coberturas de la tierra, Geomorfología, Potencial de uso, Red de perfiles, Reforma agraria, Suelos, Áreas homogéneas de tierras. https://www.colombiaenmapas.gov.co/?e=-86.88181750976503,-3.861257742114305,-61.613262822271736,13.81966081236104,4686&b=igac&u=0&t=43</p>


D-PES	D-PEN	Demanda		Satisfecha
8	D930	<p>¿cómo es normalmente mayo?</p> <p>Mayo hace parte de la primera temporada húmeda del año en la región Andina. Antes de la cual la ZCPI se despierta hacia el centro y norte del país. De igual forma se inicia la temporada de lluvias fuertes en la Orinoquía, asociadas a las fluctuaciones de la Zona de Convergencia del Atlántico Sur y del ingreso de masas húmedas procedentes del sur del continente, favoreciendo mayores precipitaciones a lo largo del Piedemonte Llano. Sobre la región Caribe, es normal que aumenten significativamente los volúmenes de precipitación respecto al mes anterior, producto del paso eventual de ondas tropicales del este. Trasciende mayo y hasta junio, cuando empieza oficialmente la temporada ciclónica del segundo semestre. En la región Pacífica se incrementan las precipitaciones respecto abril, y paulatinamente sobre la Amazonía empiezan a disminuir los flujos respecto al mes anterior sobre el territorio Amazónico e incrementándose en la zona de piedemonte, donde alcanzan sus máximos volúmenes (Figura 26).</p>  <p>Figura 26. Climatología mes de mayo de 1981-2018</p>	Mapas de riesgos agropecuarios	<p>Ideam. Boletín agroclimático nacional</p> <p>https://www.ideam.gov.co/sala-de-prensa/boletines/Bolet%C3%ADn-agroclim%C3%A1tico-nacional</p>
8	D930		Mapas de riesgos agropecuarios	<p>Finagro. Incentivo al Seguro Agropecuario (ISA): El Seguro Agropecuario es una herramienta de protección ante riesgos climáticos, debido a que la actividad agropecuaria conlleva diferentes tipos de riesgos a los cuales se ven expuestos los productores agropecuarios.</p> <p>https://www.finagro.com.co/incentivo-al-seguro-agropecuario-isa</p> <p>Banco Agrario. Incentivo Integral para la Gestión de Riesgos Agropecuarios (IIGRA). Busca promover la gestión social e integral de los riesgos agropecuarios y mejorar las condiciones de seguridad y de calidad de vida de las organizaciones, los esquemas asociativos o de integración de pequeños productores de ingresos bajos, por medio de IIGRA. Beneficiarios: esquemas asociativos y esquemas de integración clasificados como: Pequeño productor de ingresos bajos y Pequeño productor.</p> <p>https://www.bancoagrario.gov.co/iigra</p>


D-PES	D-PEN	Demanda		Satisfecha
9	D931		<p>Daños y pérdidas en el sector agropecuario y rural</p>	<p>MinAgricultura y FAO. Sistema Nacional de Evaluación de Daños y Pérdidas (SEDyP) para el sector agropecuario.</p> <p>Mecanismo que incluye la implementación de cuatro metodologías: Aplicativo para levantamiento de información en unidades productivas agropecuarias (UPA); Herramienta UAS/Dron; Sistema de vigilancia de la sequía agrícola (ASIS); Herramienta comunitaria de evaluación. (proyecto FAO y MinAgricultura).</p> <p>Es una aplicación web gratuita que cuenta con los datos geográficos y alfanuméricos alrededor de eventos recurrentes de tipo agroclimático en el territorio colombiano, proporcionando información relevante y de contexto, que permita a los tomadores de decisiones y a la ciudadanía en general, definir e influenciar sus decisiones. Mediante esta plataforma los usuarios encuentran información de interés sobre el Sistema Nacional de Evaluación de Daños y Pérdidas para el sector Agrario (SED&P), como mecanismo que incluye la implementación de cuatro metodologías: Herramienta TI para daños y pérdidas, Sistema de Vigilancia de la sequía (ASIS), Evaluación de daños y pérdidas por las comunidades y la tecnología UAS/Drone para la captura de información con fotogrametría.</p>


D-PES	D-PEN	Demanda		Satisfecha
10	D936	<p>Simulador tipo de productor</p> 	<p>Clasificación del tamaño de los productores agropecuarios</p>	<p>Estrategia 1.14: Definir los tipos de productores agropecuarios en Colombia</p> <ul style="list-style-type: none"> ✓ Reporte con la correlativa entre UPA y Predio ✓ Documento con el diagnóstico de las definiciones y caracterización de los tipos de productores agropecuarios en Colombia, y de las metodologías existentes para clasificar el tamaño del productor ✓ Acto administrativo con anexo técnico <p>https://n9.cl/3v4e8</p> <p>Fondo para el Financiamiento del Sector Agropecuario (Finagro). Resolución 8 de 2023 <i>Por la cual se reglamenta el destino del crédito agropecuario y rural, se definen sus usuarios, condiciones financieras y otras disposiciones.</i></p> <p>Pequeño productor. Se consideran pequeños productores las personas naturales pertenecientes a los siguientes segmentos:</p> <ul style="list-style-type: none"> ✓ Pequeño productor de ingresos bajos: aquel que tenga ingresos brutos anuales hasta de 5.302 unidades de valor básico (UVB); y que, además, sus activos totales no superen las 47.714 UVB. ✓ Pequeño productor: aquel con ingresos brutos anuales mayores a 5.302 UVB y hasta 14.844 UVB; y cuyos activos totales no superen las 47.714 UVB. <p>Mediano productor. Persona natural o jurídica que cumpla con cualquiera de las siguientes condiciones:</p> <ul style="list-style-type: none"> ✓ Tener ingresos brutos anuales superiores a 14.844 UVB e inferiores o iguales a 288.402 UVB, y cuyos activos totales no superen 530.150 UVB. <p>Tener ingresos brutos anuales iguales o inferiores a 14.844 UVB, y cuyos activos totales sean superiores a 47.714 UVB e inferiores o iguales a 530.150 UVB.</p>


D-PES	D-PEN	Demanda		Satisfecha
10	D936	 <p>Simulador tipo de productor</p> <p>¿Qué tipo de productor eres?</p>	<p>Clasificación del tamaño de los productores agropecuarios</p>	<p>Gran productor. Persona natural o jurídica que cumpla con cualquiera de las siguientes condiciones:</p> <ul style="list-style-type: none"> ✓ Tener ingresos brutos anuales mayores a 288.402 UVB. ✓ Tener ingresos brutos anuales iguales o inferiores a 288.402 UVB, pero con activos totales superiores a 530.150 UVB. <p>https://n9.cl/c2ykq</p> <p>Simulador tipo de productor. Para solicitar un crédito línea Finagro, es posible conocer las condiciones financieras pertinentes ingresando al “Simulador Tipo de Productor 2025”; donde, con el nivel de activos e ingresos anuales, el productor agropecuario puede consultar: si es pequeño productor de ingresos bajos, pequeño productor, mediano o gran productor; identificar qué tipo de beneficiario es y conocer qué tasa de interés aplica.</p> <p>https://www.finagro.com.co/simulador-tipo-productor</p>
10	D936	 <p>UPRA</p> <p>Caracterización de productores rurales</p>	<p>Clasificación del tamaño de los productores agropecuarios</p>	<p>Unidad de Planificación Rural Agropecuaria (UPRA). Caracterización de productores rurales. (2023)</p> <p>Caracterización de productores rurales. En este documento se encuentran entre otros elementos un marco conceptual y normativo de los productores agropecuarios y del campesino, se realiza la caracterización de los productores rurales en diferentes dimensiones, con variables que buscan reflejar la realidad de quienes habitan los territorios; y se presentan las tipologías de productores sobre las variables que mejor determinan las circunstancias económicas, productivas, sociales, ambientales y culturales.</p> <p>https://n9.cl/oooiqg</p>

D-PES	D-PEN	Demanda		Satisfecha
11	D938		Colocación de crédito por pertenencia étnica (indígenas comunidades negras, afrocolombianas, palenqueras y raizales)	Estrategia 2.2: Integrar a la recopilación de la información de acceso al crédito el enfoque diferencial e interseccional. https://n9.cl/3v4e8
12	D939		Colocación de crédito por ciclo vital (niños, niñas y adolescentes; adultos mayores)	Mesa de Estadísticas, CAD (DANE) y DMR (MinAgricultura). Especificaciones técnicas proyecto de aprovechamiento estadístico de datos. Inclusión económica y financiera de las mujeres campesinas, rurales y de la pesca en Colombia.
13	D948		Colocación de crédito por discapacidad (personas con discapacidad)	Finagro – estadísticas https://www.finagro.com.co/estadisticas
14	D949		Colocación de crédito por genero (mujeres; lesbianas, gay, bisexuales, transexuales, intersexuales [LGBTI])	Crédito agropecuario y rural: Definiciones y usuarios https://www.finagro.com.co/node/133773 Resolución 06 de 2024. “Por la cual se reglamenta el Programa “CREO, un crédito para conocernos”, dentro del Sistema Nacional de Crédito Agropecuario (SNCA)”, y se dictan otras disposiciones”. https://www.finagro.com.co/sites/default/files/marco-legal/2024-09/2024%2009%2006%20Py%20Resoluci%C3%B3n%200CREO.pdf En concordancia con la Resolución 6/2024 de la Comisión Nacional de Crédito Agropecuario, la Línea especial de crédito de desarrollo productivo, tiene las siguientes condiciones: https://www.finagro.com.co/node/135007 Podrán acceder a esta LEC los pequeños productores de ingresos bajos, pequeños y medianos productores que, en su calidad de beneficiario especial, calificado por el intermediario financiero, clasifique como:


D-PES	D-PEN	Demanda		Satisfecha
11	D938		Colocación de crédito por pertenencia étnica (indígenas comunidades negras, afrocolombianas, palenqueras y raizales)	Pequeño productor de ingresos bajos: joven rural, mujer rural, comunidades negras afrocolombianas, raizales y palenqueras (NARP), comunidades indígenas y étnicas (este tipo de beneficiario incluye los pueblos indígenas de La Guajira y, en especial, las comunidades Wayuu, así como la población Rrom), población con discapacidad, población LGBTIQ+ OSIGD, campesino, población adulto mayor, población calificada como víctima, población desmovilizada, reinsertada y reincorporada, población vinculada al Programa Nacional Integral de Sustitución de Cultivos de Uso Ilícito (PNIS), pequeño productor de ingresos bajos no clasificado como beneficiario especial. Pequeño productor: joven rural, mujer rural, comunidades negras afrocolombianas, raizales y palenqueras (NARP), comunidades indígenas y étnicas (este tipo de beneficiario incluye los pueblos indígenas de La Guajira y en especial las comunidades Wayuu, así como la población Rrom), población con discapacidad, población LGBTIQ+ OSIGD, campesino, población adulto mayor, población calificada como víctima, población desmovilizada, reinsertada y reincorporada, población vinculada al Programa Nacional Integral de Sustitución de Cultivos de Uso Ilícito (PNIS), pequeño productor de ingresos bajos no clasificado como beneficiario especial, esquema asociativo (el esquema asociativo se clasificará como pequeño productor, indistintamente de la composición de asociados entre pequeño productor de ingresos bajos y pequeño productor), esquema integración (el esquema de integración en el cual
12	D939		Colocación de crédito por ciclo vital (niños, niñas y adolescentes; adultos mayores)	
13	D948		Colocación de crédito por discapacidad (personas con discapacidad)	
14	D949		Colocación de crédito por genero (mujeres; lesbianas, gay, bisexuales, transexuales, intersexuales [LGBTI])	

D-PES	D-PEN	Demanda		Satisfecha
11	D938		Colocación de crédito por pertenencia étnica (indígenas comunidades negras, afrocolombianas, palenqueras y raizales)	el 100 % del número de integrados clasifiquen como pequeños productores de ingresos bajos o pequeños productores será clasificado como pequeño productor).
12	D939		Colocación de crédito por ciclo vital (niños, niñas y adolescentes; adultos mayores)	Mediano productor: joven rural, mujer rural, comunidades negras afrocolombianas, raizales y palenqueras (NARP), comunidades indígenas y étnicas (este tipo de beneficiario incluye los pueblos indígenas de La Guajira y, en especial, las comunidades Wayuu, así como la población Rrom), población con discapacidad, población LGBTIQ+ OSIGD, campesino, población adulto mayor, población calificada como víctima, población desmovilizada, reinsertada y reincorporada, población vinculada al PNIS, pequeño productor de ingresos bajos no clasificado como beneficiario especial, esquema asociativo (el esquema asociativo simplificado se clasificará como mediano productor), esquema integración (el esquema de integración que incluya medianos productores será clasificado como mediano productor).
13	D948		Colocación de crédito por discapacidad (personas con discapacidad)	Mediano productor de ingresos bajos no clasificado como beneficiario especial, esquema asociativo (el esquema asociativo simplificado se clasificará como mediano productor), esquema integración (el esquema de integración que incluya medianos productores será clasificado como mediano productor).
14	D949		Colocación de crédito por genero (mujeres; lesbianas, gay, bisexuales, transexuales, intersexuales [LGBTI])	LEC Reforma Agraria: en concordancia con la Resolución 6 de 2024 de la Comisión Nacional de Crédito Agropecuario, la Línea Especial de Crédito Reforma Agraria, financia tanto el capital de trabajo como la inversión para el aprovechamiento racional y sostenible del patrimonio natural para una producción agropecuaria competitiva, sostenible y amigable con el medio ambiente. Adicionalmente las inversiones en compra de tierras para uso agropecuario y los gastos relacionados con su compra.


D-PES	D-PEN	Demanda		Satisfecha
11	D938		Colocación de crédito por pertenencia étnica (indígenas comunidades negras, afrocolombianas, palenqueras y raizales)	Banco Agrario de Colombia Crédito joven rural https://n9.cl/lvt6rg
12	D939		Colocación de crédito por ciclo vital (niños, niñas y adolescentes; adultos mayores)	Crédito mujeres rurales https://n9.cl/lwnom
13	D948		Colocación de crédito por discapacidad (personas con discapacidad)	Población en situación especial https://n9.cl/dvfjh Para población calificada como víctima del conflicto armado interno y población desmovilizada, reinsertada, reincorporada y población vinculada a programas de desarrollo alternativo.
14	D949		Colocación de crédito por genero (mujeres; lesbianas, gay, bisexuales, transexuales, intersexuales [LGBTI])	Mesa de Estadísticas Agropecuarias Boletín estadístico sectorial 2022 https://n9.cl/ndgiq Boletín estadístico sectorial 2023 https://n9.cl/2gb7o Boletín estadístico sectorial 2024-025 https://upra.gov.co/sites/default/files/2026-02/01_BolEstadSecAg_20260212.pdf Superintendencia Financiera de Colombia https://n9.cl/439m7

D-PES	D-PEN	Demanda		Satisfecha
11	D938		Colocación de crédito por pertenencia étnica (indígenas comunidades negras, afrocolombianas, palenqueras y raizales)	Banca de las Oportunidades. Es un programa del Gobierno Nacional, administrado por Bancóldex, para promover la inclusión financiera en Colombia. (Mujer) https://n9.cl/8keum https://n9.cl/l8bmk
12	D939		Colocación de crédito por ciclo vital (niños, niñas y adolescentes; adultos mayores)	DANE. ENA 2023. Capítulo IV. Caracterización de la unidad de producción agropecuaria y no agropecuaria Capítulo V. caracterización de las personas que toman decisiones sobre las actividades de la UPA o de la EA. https://www.dane.gov.co/index.php/estadisticas-por-tema/agropecuario/encuesta-nacional-agropecuario-ena?highlight=WyJ5liwyMDlwXQ==
13	D948		Colocación de crédito por discapacidad (personas con discapacidad)	Caracterización de UPA y productores. 4.3.4 Cantidad de productores en condición de persona natural con información en las preguntas de caracterización, por tenencia de crédito agropecuario, incluyendo tarjeta de crédito agropecuario durante los últimos cinco años, por sexo del productor. https://www.dane.gov.co/files/operaciones/ENA/anex-ENA-2023-Characterizaci%C3%B3nUPAProductores.xlsx
14	D949		Colocación de crédito por genero (mujeres; lesbianas, gay, bisexuales, transexuales, intersexuales [LGBTI])	


D-PES	D-PEN	Demanda		Satisfecha
15	D950	<p align="center">ESTRUCTURA DE LA CADENA DE LA PROTEINA DE ORIGEN ANIMAL</p> <p>Fuente: Ministerio de Agricultura y Desarrollo Rural</p>		<p>ANDI. Cámara de Alimentos Balanceados. Anualmente se publica una infografía y un informe con el balance de producción y comercio exterior de todo el sector de alimentos para animales. https://n9.cl/1uhan</p> <p>UPRA. Sistema de Reporte de Información de Insumos Agropecuarios (Siriagro). Herramienta de reporte de información para facilitar la vigilancia a los precios de los insumos agropecuarios en fertilizantes, acondicionadores, enmiendas, reguladores, coadyuvantes y plaguicidas de uso agrícola, además de los alimentos completos o balanceados para animales con destino a la comercialización en los sectores acuícola, avícola, bovino, cunícola, cuyícola, equino, ovino, caprino y porcícola, de acuerdo con lo establecido en la Resolución 058 de 2025. del MinAgricultura. https://upra.gov.co/es-co/Paginas/siriagro.aspx</p>
16	D951			<p>MinAgricultura, DANE y UPRA. Índice de precios de los alimentos balanceados para animales (ABA). Mide el cambio o variación promedio de los precios en el mercado minorista. https://upra.gov.co/es-co/sala-de-prensa/boletines-y-estadisticas#agroinsumos</p> <p>Biblioteca Digital Agropecuaria de la (BAC): La Biblioteca Digital Agropecuaria integra publicaciones, documentos técnicos, material audiovisual e información nacional e internacional relacionada con el sector agropecuario colombiano. https://repository.agrosavia.co/home</p> <p>Ofertas Tecnológicas (OT): La parcela de Ofertas Tecnológicas (OT) de la plataforma Siembra consolida información técnica y soluciones aplicadas en diferentes temáticas del sector agropecuario. https://www.siembra.co/Ofertas/Oferta/Reporte?TextQuery=oferta%20tecnologica</p>

D-PES	D-PEN	Demanda		Satisfecha
17	D952	<p>3. Aplicación Metodología DEGURBA</p> <p>Nivel 1 de clasificación</p> <ul style="list-style-type: none"> Centros urbanos (agrupaciones de alta densidad): zonas densamente pobladas con densidad mayor a 1.100 habitantes por hectárea y población mínima de 50.000 habitantes. Agrupaciones urbanas (densidad intermedia): zonas con densidad superior a 300 habitantes por hectárea y población mínima de 5.000 habitantes. Áreas rurales (insuficientemente baja densidad): áreas escasamente pobladas, que no se clasifican como centros o agrupaciones urbanas. 	<p>Grado de urbanización del área rural</p>	<p>DANE. Grado de urbanización (Degree of Urbanisation [DEGURBA]). Metodología armonizada que busca facilitar las comparaciones estadísticas internacionales, a través de un continuo urbano-rural de todo el territorio de un país. Esta metodología, avalada por la Comisión Estadística de las Naciones Unidas, es diseñada por la Comisión Europea, junto con la FAO, ONU-Hábitat, OCDE y el Banco Mundial.</p> <p>El nivel 1 del grado de urbanización clasifica las unidades espaciales pequeñas como: (i) centros urbanos densamente poblados, (ii) asentamientos de densidad intermedia y (iii) áreas rurales. Se hace utilizando celdas de cuadrícula de 1 km², clasificadas según su densidad de población, tamaño de la población y contigüidad (celdas vecinas). Cada pequeña unidad espacial pertenece exclusivamente a una de estas tres clases.</p> <p>El nivel 2 de la clasificación del grado de urbanización es una subclasificación jerárquica del nivel 1. Fue creado para identificar asentamientos medianos y pequeños, es decir, ciudades y pueblos.</p> <p>https://n9.cl/4oa5i https://n9.cl/9rxsx3</p>

D-PES	D-PEN	Demanda		Satisfecha
18	D953		<p>Uso de fertilizantes en la producción agrícola (cantidad y valor)</p>	<p>MinAgricultura, DANE y UPRA. Índice de precios de insumos agrícolas como fertilizantes, plaguicidas y otros insumos (coadyuvantes, reguladores y mosquicidas), el cual mide el cambio o variación promedio de los precios en el mercado minorista. https://upra.gov.co/es-co/sala-de-prensa/boletines-y-estadisticas#agroinsumos</p> <p>ICA. Sistema de Información para el Reporte de Insumos Agrícolas (SIRIA). registro de información sobre la producción, importación, exportación y comercialización de insumos agrícolas. https://www.ica.gov.co/servicios_linea/siria</p> <p>ICA. Dirección Técnica de Inocuidad e Insumos Agrícolas. Información sobre coadyuvantes, plaguicidas químicos, fertilizantes y bioinsumos agrícolas. https://www.ica.gov.co/areas/agricola/inocuidad</p>
19	D954			<p>Uso de pesticidas en la producción agrícola (cantidad y valor)</p>

D-PES	D-PEN	Demanda		Satisfecha
18	D953		Uso de fertilizantes en la producción agrícola (cantidad y valor)	<p>ICA. Estadísticas de importación y exportación de fertilizantes, acondicionadores de suelos y bioinsumos: https://www.ica.gov.co/areas/agricola/servicios/fertilizantes-y-bio-insumos-agricolas/estadisticas</p> <p>ICA. Plaguicidas químicos de uso agrícola: https://www.ica.gov.co/areas/agricola/inocuidad/programas/regulacion-y-control-de-plaguicidas-quimicos/estadisticas</p> <p>UPRA. Sistema de Reporte de Información de Insumos Agropecuarios (Siriagro). Herramienta de reporte de información de acuerdo con lo establecido en la Resolución 058 de 2025. del Ministerio de Agricultura y Desarrollo Rural (MinAgricultura). https://upra.gov.co/es-co/Paginas/siriagro.aspx</p>
19	D954		Uso de pesticidas en la producción agrícola (cantidad y valor)	<p>DANE–Sipsa. Componente insumos. precios promedio de mercado de los insumos agrícolas, los insumos pecuarios y los factores de producción. https://n9.cl/t4p2l https://n9.cl/bv73o</p> <p>Fedegan. Precios fertilizantes en Colombia (\$/Bulto): cloruro de potasio, fosfato diamónico y urea. https://www.fedegan.org.co/estadisticas/precios</p> <p>Bolsa Mercantil de Colombia. Analítica de datos de origen agrícola, agroindustrial, pecuario o pesquero: abono orgánico sólido reforzado y urea. https://www.bolsamercantil.com.co/analitica</p> <p>Estudio sectorial abonos y fertilizantes 2024 https://n9.cl/xx5dj</p>



D-PES	D-PEN	Demanda		Satisfecha
20	D955		<p>Producción de coproductos y subproductos derivados de la actividad agrícola, forestal, pecuaria, y acuicultura. La diferencia entre coproducto y los subproductos radica en la contribución al ingreso total que tiene cada uno en la empresa. Los coproductos generalmente se fabrican en mayores cantidades y su contribución al ingreso es mayor que la de los subproductos.</p>	<p>DANE: Cuentas nacionales ✓ Producto interno bruto (PIB) nacional trimestral ✓ Producto interno bruto de Bogotá D.C. https://n9.cl/6ci8u</p> <p>DANE: Cuentas nacionales anuales https://n9.cl/s8m30</p> <p>DANE: PIB por departamentos https://n9.cl/sy1v3</p> <p>Cuenta satélite de la agroindustria (CSPA) https://n9.cl/e7zpb</p>
21	D956		<p>Cantidad de producto almacenado al comienzo de la cosecha</p>	<p>Federación Nacional de Cafeteros. Inventarios mensuales de café https://n9.cl/gynxi</p> <p>Fedepalma. Inventario inicial (frutos por tipo de cultivo) https://sispaplus.fedepalma.org/Reportes/Reporte/76</p>
22	D957		<p>Cantidad y valor de semilla (insumo) utilizada por cultivo</p>	<p>ICA. Dirección Técnica de Semillas. Regula y controla la producción, importación, exportación, evaluación e investigación en semillas producidas por métodos de mejoramiento convencional y no convencional como los Organismos Modificados Genéticamente, OMG, los cuales han sido alterados deliberadamente por la introducción de material genético o la manipulación de su genoma por técnicas de ingeniería genética para siembra. De igual forma, protege la calidad genética, física, fisiológica y fitosanitaria de las semillas que se producen o importan al país. https://www.ica.gov.co/areas/agricola/dt-semillas</p>

D-PES	D-PEN	Demanda		Satisfecha
22	D957		<p>Cantidad y valor de semilla (insumo) utilizada por cultivo</p>	<p>ICA. Dirección Técnica de Semillas. Regula y controla la producción, importación, exportación, evaluación e investigación en semillas producidas por métodos de mejoramiento convencional y no convencional como los Organismos Modificados Genéticamente, OMG, los cuales han sido alterados deliberadamente por la introducción de material genético o la manipulación de su genoma por técnicas de ingeniería genética para siembra. De igual forma, protege la calidad genética, física, fisiológica y fitosanitaria de las semillas que se producen o importan al país. https://www.ica.gov.co/areas/agricola/dt-semillas</p> <p>SimplifICA. Sistema de servicios de registro en línea que avanza hacia la transformación digital del ICA, para prestar un mejor servicio en el campo y la agroindustria colombiana. Los productores agropecuarios y la agroindustria pueden realizar el registro de actividad de semillas (importar, exportar, producir, evaluar e investigar) de sus empresas, negocios y productos que les permite ejercer su actividad con el cumplimiento de los requisitos establecidos en la resolución ICA 15141 de 2024. https://www.ica.gov.co/servicios_linea/semillas</p> <p>Agrosavia Oferta tecnológica: https://n9.cl/p0d3t Modelos productivos: https://www.agrosavia.co/productos-y-servicios/modelos-productivos Manual de costos de producción de semilla para pequeños y medianos productores https://n9.cl/z1go2 https://n9.cl/guu0e</p>

D-PES	D-PEN	Demanda		Satisfecha
22	D957		Cantidad y valor de semilla (insumo) utilizada por cultivo	<p>Plan Nacional de Semillas. Plan Nacional de Semillas (PNS 2024- 2029): programa de consolidación a capacidades locales para la producción y conservación de semillas y de fortalecimiento a la seguridad y soberanía alimentaria con enfoque diferencial. https://www.agrosavia.co/sociedad/semillas</p> <p>Precios de semillas (no disponible para consulta)</p> <p>Mesa de Estadísticas Agropecuarias y Aosemillas. Encuesta banco de semillas 2025. Se obtuvieron 377 respuestas, y se identificaron 49 bancos de semillas.</p> <p>Fedearroz. Semilla certificada de arroz. https://n9.cl/4ykw7</p> <p>Fenalce. Adquiera sus semillas Fenalce. https://www.fenalce.co/semillas/</p> <p>Biblioteca Digital Agropecuaria de la (BAC): La Biblioteca Digital Agropecuaria integra publicaciones, documentos técnicos, material audiovisual e información nacional e internacional relacionada con el sector agropecuario colombiano. https://repository.agrosavia.co/home</p> <p>Ofertas Tecnológicas (OT): La parcela de Ofertas Tecnológicas (OT) de la plataforma Siembra consolida información técnica y soluciones aplicadas en diferentes temáticas del sector agropecuario. https://www.siembra.co/Ofertas/Oferta/Reporte?TextQuery=oferta%20tecnologica</p>



D-PES	D-PEN	Demanda		Satisfecha
23	D958		Gasto del gobierno en el sector agropecuario	DANE. Gastos del gobierno general por finalidad (GGF) https://n9.cl/q3demq
24	D959		Desagregación territorial de la Población LGBT en zona rural	Estrategia 2.2: Integrar a la recopilación de la información de acceso al crédito el enfoque diferencial e interseccional https://n9.cl/3v4e8 Conpes 4147 de 2025. Política nacional para la garantía de los derechos de la población LGBTIQ+ https://n9.cl/l90kv DANE. Mercado laboral de la población LGBT https://n9.cl/muysc
25	D960		Especificar el perímetro funcional : residir o vivir dentro de un perímetro funcional a la finca, o territorio colectivo, del cual se derivan sus medios de vida.	MinAgricultura. Resolución 464/2017. Lineamientos estratégicos de política pública para la Agricultura Campesina, Familiar y Comunitaria. https://n9.cl/4waec ANT y UPRA. Metodología para el cálculo de la Unidad Agrícola Familiar (UAF). https://n9.cl/12n1u ANT. Unidad Agrícola Familiar. Abecé de la nueva metodología para el cálculo de las UAF por unidades físicas. https://n9.cl/4sc6q Visores temáticos: Visores temáticos - UAF Observatorio Rural de Tierras UPRA. Unidad Agrícola Familiar (UAF) https://upra.gov.co/sites/default/files/2024-11/01_UAF.pdf

D-PES	D-PEN	Demanda		Satisfecha
26	D961		<p>Mapeo oferta institucional en el sector agropecuario</p>	<p>MinAgricultura. Más servicios https://n9.cl/xwylm8</p> <p>MinAgricultura. Tablero de mujer rural https://n9.cl/jj4nz</p> <p>Mi Registro Rural: El objetivo de "Mi Registro Rural" es proporcionar una plataforma digital eficiente y segura para el registro y actualización de la información de los productores campesinos y sus agremiaciones en Colombia. Esta herramienta está diseñada para centralizar y estructurar la información del sector agropecuario, facilitando el acceso de los productores a programas, proyectos, incentivos y otros servicios ofrecidos por el gobierno. https://miregistrorural.minagricultura.gov.co/</p>
27	D962		<p>Disponibilidad de la red vial</p>	<p>DNP. Observatorio Nacional de Logística https://onl.dnp.gov.co/olic/main.aspx</p> <p>Invías. Sistema de Información Vial (SIV), Red vial primaria</p> <ul style="list-style-type: none"> ✓ Cierres viales ✓ Estado de la red vial ✓ Emergencias de la red vial ✓ Inventario de puentes, Red nacional de carreteras ✓ Reporte de emergencias en tiempo real <p>https://www.invias.gov.co/ https://hermes2.invias.gov.co/SIV/</p>


D-PES	D-PEN	Demanda		Satisfecha
28	D963		<p>Ingresos totales de las empresas del sector agropecuario</p>	<p>Superintendencia de Sociedades. Informe anual sobre las 1.000 empresas más grandes de Colombia, elaborado a partir de la información financiera reportada con corte al 31 de diciembre por las compañías vigiladas por esta entidad y otras superintendencias sectoriales, como la Financiera, de Salud, de Transporte y de Vigilancia y Seguridad Privada. Este informe consolida variables clave como ingresos, ganancias, activos, pasivos y patrimonio, y permite caracterizar el desempeño del sector empresarial en distintos sectores y regiones del país. https://n9.cl/8oj79t, https://n9.cl/n06uq, https://n9.cl/vd3y2m. https://n9.cl/vy4c.</p>
29	D973		<p>Porcentaje de inspecciones en puertos/aeropuertos de productos agropecuarios</p>	<p>ICA. Sistema de información sanitaria para importación y exportación de productos agrícolas y pecuarios (SISPAP). Sistema de Información Sanitaria para las importaciones y exportaciones de productos agrícolas y pecuarios, es la herramienta mediante la cual se emiten las certificaciones sanitarias y fitosanitarias para el comercio internacional de productos agropecuarios. Este sistema alimenta el aplicativo BI Frontera, en el cual se consolida la información de los certificados emitidos y aprobados por el ICA. https://www.ica.gov.co/servicios_linea/sispap_principal.aspx</p>
29	D973		<p>Porcentaje de inspecciones en puertos/aeropuertos de productos agropecuarios</p>	<p>Los productos agrícolas y pecuarios que requieren certificación sanitaria por parte del ICA, tanto para importaciones como para exportaciones, deben ser inspeccionados en cada puerto, aeropuerto y paso fronterizo (PAPF). En el BI Frontera se encuentra la información correspondiente a cada área, con la posibilidad de filtrar los datos por PAPF, año, país de origen o destino, tipo de producto, producto, presentación y destino de uso. Enlaces: https://n9.cl/981k4a https://n9.cl/vf04f</p>



D-PES	D-PEN	Demanda		Satisfecha
29	D973		<p>Porcentaje de inspecciones en puertos/aeropuertos de productos agropecuarios</p>	<p>Invima. SivicoS móvil. Solución informática implementada para ser utilizada con tableta en Windows, Android, segura, flexible, alineada al negocio, maneja datos en tiempo real, utilizada en 3 puertos marítimos, 3 aeropuertos internacionales, 3 pasos de frontera, 1 puerto marítimo y fluvial, 1 paso fronterizo y fluvial de Colombia, utilizada como herramienta por los inspectores al momento de realizar la inspección sanitaria de alimentos, materias primas, insumos y bebidas alcohólicas, y sirve para firmar el acta de la inspección en la tableta, finalmente se expide el certificado y se envía automáticamente con firma digital al correo del usuario. La optimización de este proceso contribuye a la nacionalización o exportación de los productos inspeccionados en menor tiempo. https://n9.cl/16kno4</p> <p>Dimar. Sistema Integrado de Tráfico y Transporte Marítimo (SITMAR) https://sitmar.dimar.mil.co/core/</p>
31	D976		<p>ENA (2019):</p> <ol style="list-style-type: none"> 1. Inventario de ganado ovino por orientación desarrollada, según región y departamento 2. Cantidad de ganado ovino, por autoconsumo y venta, según región y departamento 3. Inventario de ganado caprino por orientación desarrollada, según región y departamento 4. Cantidad de ganado caprino, por autoconsumo y venta, según región y departamento 	<p>DANE. SIPSA Componente de Precio de Leche Cruda en Finca https://www.dane.gov.co/index.php/estadisticas-por-tema/agropecuario/sistema-de-informacion-de-precios-sipsa/boletin-mensual-precios-de-leche-cruda-en-finca</p> <p>ICA. Censos Pecuarios Nacional https://n9.cl/zbu2</p> <p>Información interactiva: Mapa de distribución de ovinos 2025 Tabla de población ovina por municipio y departamento 2025 https://n9.cl/4levdr</p>

D-PES	D-PEN	Demanda		Satisfecha
		 <p>Número de Caprinos por departamento en Colombia Año 2025</p> <p>San Andrés y Providencia</p> <p>Número de Caprinos</p> <ul style="list-style-type: none"> 0 - 360 361 - 1759 1760 - 6254 6255 - 13699 1370 - 30582 30583 - 49915 49914 - 220582 220583 - 812489 <p>Punto CI Epidemiología Veterinaria</p>	<p>5. Cantidad de leche producida y precio de venta promedio del litro de leche, según región y departamento</p>	<p>Mapa de distribución de Caprina 2025 Tabla de población Caprina por municipio y departamento 2025 https://n9.cl/imi61q</p> <p>UPRA. zonificación de aptitud Zonificación de aptitud para la producción caprina (<i>Capra hircus</i>) en pastoreo en Colombia, a escala 1:100.000 https://n9.cl/4kbzlv</p> <p>Zonificación de aptitud para la producción de carne ovina (<i>Ovis aries</i>) en pastoreo para Colombia, a escala 1:100.000 https://n9.cl/i0lj</p> <p>DANE: ENA 2023 https://n9.cl/yl5kfg y https://n9.cl/y2qvc</p>
32	D977		<p>Valor agregado por ramas de actividad económica</p>	<p>Mesa de Estadísticas Agropecuarias. Boletín estadístico sectorial 2022, 2023 y 2024-2025: https://upra.gov.co/sites/default/files/2026-02/01_BolEstadSecAg_20260212.pdf</p>
43	D991	<p>Cuenta satélite de la agroindustria</p>  <p>La cuenta satélite de la agroindustria es una extensión del sistema de cuentas nacionales, que tiene como objetivo ampliar el conocimiento sobre las actividades agroindustriales en un sistema integrado que parte desde la producción primaria (agricultura, ganadería, pesca) hasta el comercio minorista (transformación industrial).</p> <p>En este espacio serán presentados los primeros pillos de avance en la implementación de las cuentas agroindustriales, las cuales constituyen una aproximación al marco de la contabilidad agroindustrial en Colombia.</p>	<ol style="list-style-type: none"> 1. Participación del valor agregado por la agricultura en el PIB nacional 2. Participación del valor agregado de la ganadería en el PIB nacional 3. Participación del valor agregado por de la pesca y acuicultura en el PIB nacional. 	<p>DANE. Cuentas Nacionales: Cuentas Nacionales Coyunturales y Cuentas Nacionales Anuales https://n9.cl/6ci8u</p> <p>Cuenta satélite de la agroindustria: Cuenta Satélite de la Agroindustria Avícola (CSAAV); Cuenta Satélite de la Agroindustria de la Caña de Azúcar (CSACA); Cuenta Satélite de la Agroindustria del Arroz (CSAA); Cuenta satélite piloto de la agroindustria de la palma de aceite; Cuenta Satélite de la Agroindustria del Maíz, Sorgo y Soya (CSAMSS); Cuenta Satélite de la Agroindustria de Ganado Porcino (CSAGP) https://n9.cl/e7zpb</p>


D-PES	D-PEN	Demanda		Satisfecha
33	D978		Acceso a modos y medios de transporte público a nivel municipal (actividades agropecuarias)	Mintransporte. Registro Nacional de Carga (RNDC). Desde 2015 anual (tipo de mercancía y tipo de vehículo) https://rndc.mintransporte.gov.co/menuprincipal
34	D979		Acceso a modos y medios de transporte privado a nivel municipal (actividades agropecuarias)	Sistema Integral Nacional de Información de Carreteras (SINC). Sistema público de información nacional conformado por toda la información correspondiente a las carreteras a cargo de la Nación, de los departamentos, los municipios y los distritos especiales. https://n9.cl/r04L7f Movimiento de carga nacional por modo de transporte (carretero, aéreo, fluvial, férreo, cabotaje) https://mintransporte.shinyapps.io/transporteencifrasapp/ https://n9.cl/80ifo
35	D980		Acceso a la información estadística generada por la Unidad Administrativa Especial de Gestión de Restitución de Tierras Despojadas (URT)	Eje Estratégico 5. Adecuar la disposición de la información al usuario final. 5.1.4 Construir un plan de interoperabilidad que priorice proyectos de intercambio de información. https://n9.cl/3v4e8 UPRA. Sistema Nacional Unificado de Información Rural y Agropecuaria (SNUIRA). Estrategia de Estado que busca ordenar, gestionar y gobernar la información sectorial, con el propósito de optimizar su aprovechamiento y propiciar una mejor toma de decisiones. https://upra.gov.co/es-co/Paginas/snuira.aspx https://n9.cl/grrbb
36	D981		Acceso a la información estadística generada por la Agencia Nacional de Tierras (ANT)	ANT. Sistema Nacional Unificado de Información Rural y Agropecuaria (SNUIRA). Estrategia de Estado que busca ordenar, gestionar y gobernar la información sectorial, con el propósito de optimizar su aprovechamiento y propiciar una mejor toma de decisiones. https://upra.gov.co/es-co/Paginas/snuira.aspx https://n9.cl/grrbb
37	D983		Acceso a la información estadística generada por la Agencia de Desarrollo Rural (ADR)	ANT. Observatorio de Tierras Rurales (OTR). Este espacio tiene como propósito la difusión de estudios, visores y tableros que consolidan estadísticas e información estratégica sobre la Agencia, sus metas institucionales y diversos análisis relacionados con la estructura predial y el mercado de tierras a nivel nacional. https://observatorio.ant.gov.co/.




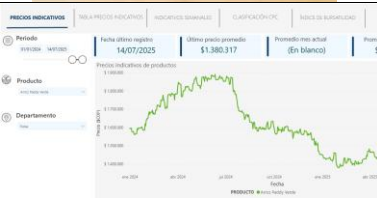

D-PES	D-PEN	Demanda		Satisfecha
38	D984		Registro de palmicultores a nivel nacional	Fedepalma. Registro Nacional de Palmicultores (RNP). El RNP es el instrumento mediante el cual se acredita la condición de “palmicultor” de las personas naturales o jurídicas que, dentro del territorio nacional, se dedican al cultivo de la palma de aceite o a su beneficio. https://fedepalma.org/registro-nacional-palmicultores/
39	D985		Participación de la mujer en la actividad pecuaria del país	Estrategia 2.3: Fortalecer la visibilización de la participación y aportes de la mujer rural en el sector agropecuario, pesquero y de desarrollo rural a través de producción de información estadística. MinAgricultura. Tablero de Mujer Rural https://n9.cl/jj4nz
40	D986		Participación de la mujer en la actividad de pesca y acuicultura del país	DANE. Notas estadísticas situación de las mujeres rurales en Colombia https://n9.cl/5rfou Censo de Pescadores Artesanales y de Subsistencia. https://www.dane.gov.co/index.php/actualidad-dane/5856-dane-abre-invitation-publica-para-la-prueba-piloto-del-primer-censo-de-pescadores Ley 2462 de 2025. Por medio de la cual se modifica la ley 731 de 2002 y se adoptan medidas afirmativas, con el fin de garantizar la igualdad de oportunidades de las mujeres rurales, campesinas y de la pesca; y se dictan otras disposiciones. https://n9.cl/j2fam


D-PES	D-PEN	Demanda		Satisfecha
39	D985	Participación de la mujer en la actividad pecuaria del país		<p>Aunap. Artículo científico. La pesca en pequeña escala de Colombia: un enfoque de género al desarrollo sostenible. Análisis para identificar la participación de la mujer en la pesca en pequeña escala (PPE) continental y marino-costera de Colombia. https://n9.cl/3e9qf</p>
40	D986	 <p>Situación de las Mujeres Rurales en Colombia Nota Estadística DANE OBJETIVOS DE DESARROLLO SOSTENIBLE</p>	Participación de la mujer en la actividad de pesca y acuicultura del país	<p>ICA. Mujer Rural ICA https://www.ica.gov.co/mujer-rural https://www.ica.gov.co/mujer-rural-ica/inicio-mr</p> <p>MinAgricultura. Dirección de la Mujer Rural https://mujerrural.minagricultura.gov.co/</p> <p>ADR. Información para mujeres https://n9.cl/2cg1s2</p> <p>ANT. Mujer rural y enfoques diferenciales https://n9.cl/v6flq</p> <p>DANE. Caracterización de la actividad ganadera a partir de la Encuesta y del aprovechamiento estadístico de registros administrativos. Caracterización del ganadero. https://www.dane.gov.co/index.php/estadisticas-por-tema/agropecuario/caracterizacion-de-la-actividad-ganadera-a-partir-de-la-encuesta-y-del-aprovechamiento-estadistico-de-registros-administrativos?highlight=WyJwcmVkaW9zliwicHJlZGlviwiZGVsliwiZGVsb3MiLCJkZWxhliwiZGVsYXMiXQ==</p>

D-PES	D-PEN	Demanda		Satisfecha
41	D987		<p>1. Registro de matriculas de embarcaciones pesqueras</p> <p>2. Registro de zarpes y arribos de embarcaciones pesqueras</p>	<p>Dirección General Marítima (Dimar) https://www.dimar.mil.co/estadisticas</p> <p>Certificado de matrícula provisional o definitiva para naves y artefactos navales https://n9.cl/f07mvz</p> <p>Mintransporte. Registro Nacional Fluvial https://web.mintransporte.gov.co/rnf-zarpe/#/login</p>
42	D988		<p>Exportación e importación de productos agropecuarios tradicionales y no tradicionales</p>	<p>DANE/DIAN. Comercio exterior. https://n9.cl/z2db</p> <p>ICA. Sistema de información sanitaria para importación y exportación de productos agrícolas y pecuarios (SISPAP) https://n9.cl/981k4a</p> <p>Tablero Frontera: Estadísticas de certificaciones fitosanitarias y zoonosanitarias emitidas por el ICA para importaciones y exportaciones de productos agropecuarios. https://n9.cl/vf04f</p> <p>Fedegan. Importación y exportación. https://www.fedegan.org.co/estadisticas/importaciones-y-exportaciones</p> <p>Cifras de manera interactiva https://www.fedegan.org.co/cifras-import/export</p> <p>UPRA. Comercio exterior. https://upra.gov.co/es-co/sala-de-prensa/boletines-y-estadisticas</p> <p>Agronet. Comercio exterior. https://n9.cl/2xnti</p> <p>Fedepapa. Boletín del comercio exterior de la papa. En este tablero se visualizan las exportaciones e importaciones de papa desde y hacia Colombia, detallando los proveedores y compradores, los lugares de origen y destino, la tendencia histórica y las subpartidas relacionadas. https://n9.cl/ihgti</p>


D-PES	D-PEN	Demanda		Satisfecha
42	D988		<p>Exportación e importación de productos agropecuarios tradicionales y no tradicionales</p>	<p>Fenalce. Importaciones de cereales, leguminosas, soya y frijol. https://www.fenalce.co/areas-estrategicas/centro-de-informacion-economica-y-estadistica/</p> <p>Asohofrucol. Cifras de comercio exterior del sector hortofrutícola. https://www.asohofrucol.com.co/estadisticas-del-sector</p> <p>Fedecacao. Exportaciones e importaciones. https://n9.cl/6jpkzj</p> <p>Federación Nacional de Cafeteros. Exportaciones https://n9.cl/5yca</p> <p>Operación Estadística (OE258). Exportaciones de Café en Sacos de 60 Kilogramos de Café Verde Equivalentes. https://inventariosen.dane.gov.co/ooee/ooee/210/</p> <p>Importaciones. https://n9.cl/gynxi</p> <p>Fedepalma. Comercio exterior importaciones y exportaciones. Aceites y grasas, tortas y harinas oleaginosas, oleoquímicos. https://sispaplus.fedepalma.org/</p> <p>Fedemaderas. Exportaciones de productos forestales y maderables. https://n9.cl/0hclzi https://fedemaderas.org.co/indicadores-sectoriales/</p> <p>DNP. Carga de comercio exterior movilizada https://onl.dnp.gov.co/olic/main.aspx</p> <p>Biblioteca Digital Agropecuaria de la (BAC): La Biblioteca Digital Agropecuaria integra publicaciones, documentos técnicos, material audiovisual e información nacional e internacional relacionada con el sector agropecuario colombiano. https://repository.agrosavia.co/home</p>

D-PES	D-PEN	Demanda		Satisfecha
44	D992		Ingresos percibidos por los agricultores directamente de su actividad agropecuaria principal	<p>UPRA. Precios de primer mercado (quincenal) https://upra.gov.co/es-co/sala-de-prensa/boletines-y-estadisticas</p>
45	D993	 <p>BOLETÍN Precios en primer mercado Julio 2025 www.upra.gov.co</p>	Precio de venta de productos agropecuarios en finca	<p>Fedepapa. Precios pagados al productor de papa en las principales centrales de abasto del país, desagregados por variedad. (diaria) Fuente: Cálculos de la FNFP a partir de DANE- Sipsa y productores.</p> <p>Boletín de abastecimiento de la papa. El tablero de precios y abastecimiento muestra la tendencia semanal de los precios pagados al productor y las cantidades de papa que llegan a las centrales. Se podrá ver la comparación de ambas variables, pero también se podrán encontrar a detalle cada con un análisis desagregado por variedad y departamento. Así mismo, visualiza el valor de la producción de la papa en Colombia y su aporte al PIB departamental. https://n9.cl/ihqti</p> <p>Fedepanela. Informe Semanal de Precios al Productor. Panelas Corrientes sin empaque individual. https://www.sipa.org.co/wp/</p> <p>Fenalce. Precios nacionales al productor. Cereales, leguminosas, soya. (desde 2010) https://n9.cl/5zm8d0</p> <p>Fedearroz. Precios del sector arrocero https://n9.cl/ex6ods</p>

D-PES	D-PEN	Demanda		Satisfecha
46	D994		Precio de la gallina y el de pollo en pie, por departamento.	FENAVI https://fenavi.org/estadisticas/produccion-pollo-p/ https://fenavi.org/programa-economico/publicaciones/ DANE: Cuenta Satélite de la Agroindustria Avícola (CSAAV) https://n9.cl/wfcou
47	D995		Precio de ganado bovino en pie	Fedegán https://www.fedegan.org.co/estadisticas/precios
48	D996		Precio de carne bovina en canal	DANE. Sipsa: Precios mayoristas DANE - Sistema de información de precios (Sipsa)
49	D997		Precios diarios, semanales y mensuales de cotización de los productos agropecuarios transados en bolsa	Bolsa Mercantil de Colombia (BMC). Analítica de datos de origen agrícola, agroindustrial, pecuario o pesquero. https://www.bolsamercantil.com.co/analitica
50	D998		Área, producción y rendimiento por especie y variedad por cultivo agrícola	UPRA. Evaluaciones Agropecuarias (EVA) https://upra.gov.co/es-co/Paginas/eva.aspx DANE. ENA 2023 https://n9.cl/9rxvb Fedepanela. Sistema de Información Panelero (SIPA) https://n9.cl/1wwnj

D-PES	D-PEN	Demanda		Satisfecha
50	D998		<p>Área, producción y rendimiento por especie y variedad por cultivo agrícola</p>	<p>Fenalce. Histórico de área, rendimiento y producción Cereales, leguminosas y soya. https://n9.cl/jahhg</p> <p>Asohofrucol. Resultados EVA. Cultivos sujetos a recaudo https://www.asohofrucol.com.co/estadisticas-del-sector</p> <p>Conalgodón. Área, Producción y rendimiento https://www.conalgodon.com/estadisticas/</p> <p>Fedearroz. Área, Producción y Rendimientos. Por zonas, semestral, por riego y secano, anual, se pueden descargar los datos. https://n9.cl/h84j9</p> <p>Federación Nacional de Cafeteros. Área cultivada, producción https://n9.cl/5yca</p> <p>Fedepalma. Producción y rendimientos. Aceite de palma y palmiste extraídos y producción frutos. Anual y mensual. https://n9.cl/23vps7</p> <p>Área sembrada https://sispaplus.fedepalma.org/</p>
51	D999		<p>Caracterización de los productores agropecuarios por actividad económica</p>	<p>UPRA. Agricultura Campesina, Familiar y Comunitaria Páginas - publicaciones</p> <p>DANE. ENA 2023. Caracterización de UPA y productores https://www.dane.gov.co/index.php/estadisticas-por-tema/agropecuario/encuesta-nacional-agropecuaria-ena?highlight=WyJ5liwyMDlwXQ==</p>

D-PES	D-PEN	Demanda		Satisfecha
51	D999		Caracterización de los productores agropecuarios por actividad económica	<p>DANE. Censo Nacional Arrocero (5.º censo, 2023). Este Censo cubrió todas las áreas sembradas y cosechadas con arroz mecanizado en el 2023. Se obtuvo información sobre características sociodemográficas del productor. https://n9.cl/t400n https://n9.cl/g3n1v</p> <p>Asohofrucol. Plan Nacional de Fomento Hortifrutícola 2024. Información cobertura sociodemográfica: estado civil por género, etnia por género, productores por rango de edad y género, productores con desplazamiento forzado, productores víctimas del conflicto armado, productores por escolaridad y género, número de hijos por productor. https://www.asohofrucol.com.co/estadisticas-del-sector</p> <p>Fedepalma. Encuesta de empleo 2023 https://sisapplus.fedepalma.org/Reportes/Reporte/217</p>
52	D1000		Caracterización de la actividad de ganadería bovina en el país	<p>DANE. Caracterización de la actividad ganadera a partir del aprovechamiento de registros administrativos. https://www.dane.gov.co/index.php/estadisticas-por-tema/agropecuario/caracterizacion-de-la-actividad-ganadera-a-partir-de-la-encuesta-y-del-aprovechamiento-estadistico-de-registros-administrativos</p>
53	D1221		Volumen de producción láctea anual	<p>Estrategia 1.10: Conformar mesas de trabajo interinstitucional de información en materia de precios y producción de leche (EVA, ENA, Sipsa, USP, ICA).</p> <ul style="list-style-type: none"> ✓ Mesas de trabajo interinstitucional ✓ Metodologías para acopiar la información de volumen total y precios de leche (canal informal y formal) ✓ Operaciones estadísticas por fortalecer <p>https://n9.cl/3v4e8</p>
54	D1222		Reporte de precio en finca por litro de leche cruda y derivados en el canal informal	
55	D1223		Estimación del nivel de producción del sector lácteo en el valor agregado a nivel nacional	



D-PES	D-PEN	Demanda		Satisfecha
				<p>Estrategia 1.10: Conformar mesas de trabajo interinstitucional de información en materia de precios y producción de leche (EVA, ENA, Sipsa, USP, ICA).</p> <ul style="list-style-type: none"> ✓ Mesas de trabajo interinstitucional ✓ Metodologías para acopiar la información de volumen total y precios de leche (canal informal y formal) ✓ Operaciones estadísticas por fortalecer <p>https://n9.cl/3v4e8</p> <p>DANE-Sipsa (Leche cruda en finca). Boletín mensual de precios de leche cruda en finca. https://n9.cl/q8u2e</p>
53	D1221	 <p>Volumen de producción láctea anual</p>		<p>MinAgricultura. Unidad de Seguimiento de Precios de Leche Cruda Bovina. Resolución 017 del 2012 y sus modificaciones 077, 468 del 2015 Sistema de Pago de Leche Cruda al Proveedor en Colombia. https://uspleche.minagricultura.gov.co/index.html</p>
54	D1222	<p>Reporte de precio en finca por litro de leche cruda y derivados en el canal informal</p>		<p>Bolsa Mercantil de Colombia (BMC). Analítica de datos de origen agrícola, agroindustrial, pecuario o pesquero https://www.bolsamercantil.com.co/analitica https://www.bolsamercantil.com.co/estudios-economicos</p>
55	D123	<p>Estimación del nivel de producción del sector lácteo en el valor agregado a nivel nacional</p>		<p>Análisis del sector lácteo 2025. Analisis_producto_lacteos_VF_2025_0.pdf</p> <p>Leche Bolsa Mercantil de Colombia BINF_122_SUBASTAS-DE-LECHE-2025-MADR-FEP.pdf</p> <p>Asoleche https://www.asoleche.org/estudio-sobre-habitos-en-consumo-de-leche-y-derivados/ https://www.asoleche.org/perspectivas-del-sector-lacteo-colombiano-en-2025/</p>


D-PES	D-PEN	Demanda		Satisfecha
56	D1224		Beneficio de hembras cerdas de descarte	<p>Porkcolombia. Cifras y estudios https://porkcolombia.co/cifras-y-estudios/</p> <p>Indicadores y boletines económicos semanales https://porkcolombia.co/indicadores-sectoriales/ información sobre precios, beneficio, producción, consumo, importación, materias primas, Indicadores del mercado internacional https://porkcolombia.co/estadisticas-sectoriales/</p>
57	D1225		Sacrificio de ganado porcino	<p>DANE. Encuesta de sacrificio de ganado (ESAG) https://n9.cl/s7c0l</p> <p>DANE. Cuenta Satélite de la Agroindustria de Ganado Porcino (CSAGP) https://n9.cl/q9hoi2</p>
58	D1226		Producción de productos derivados del trigo, maíz y arroz	<p>DANE. Cuenta Satélite de la Agroindustria del Maíz, Sorgo y Soya (CSAMSS). https://n9.cl/jesn2k</p> <p>DANE. Cuenta Satélite de la Agroindustria del Arroz (CSAA). https://n9.cl/gfct4u</p> <p>Agrosavia. Cadena agroalimentaria de maíz tradicional en el Caribe colombiano (2024). https://n9.cl/emz1vk</p> <p>ANDI. La competitividad de la cadena del arroz en Colombia. 2022. https://n9.cl/r2jj4</p>


D-PES	D-PEN	Demanda		Satisfecha
58	D1226		<p>Producción de productos derivados del trigo, maíz y arroz</p>	<p>Biblioteca Digital Agropecuaria de la (BAC): La Biblioteca Digital Agropecuaria integra publicaciones, documentos técnicos, material audiovisual e información nacional e internacional relacionada con el sector agropecuario colombiano. https://repository.agrosavia.co/home</p> <p>Ofertas Tecnológicas (OT): La parcela de Ofertas Tecnológicas (OT) de la plataforma Siembra consolida información técnica y soluciones aplicadas en diferentes temáticas del sector agropecuario. https://www.siembra.co/Ofertas/Oferta/Reporte?TextQuery=oferta%20tecnologica</p>
59	D1227		<p>Consumo per cápita de productos agropecuarios</p>	<p>Fenavi. Consumo per cápita (huevo y pollo) https://fenavi.org/informacion-estadistica/</p> <p>Fedearroz. Estimación de consumo per cápita (kilogramos de arroz blanco por persona). Se realiza a través del convenio de cooperación DANE y Fedearroz al incluir preguntas relativas al consumo de Arroz en la Encuesta Continua de Hogares (ECH). https://n9.cl/jjxvx</p> <p>Fenalce. Datos al grano. semestral 2023- 2024 https://www.fenalce.co/areas-estrategicas/centro-de-informacion-economica-y-estadistica/</p> <p>Fedegan. Consumo aparente per cápita anual de carnes y de leche https://estadisticas.fedegan.org.co/Indicadores/66</p> <p>Porkcolombia. Consumo per cápita de carne de cerdo en Colombia https://porkcolombia.co/estadisticas-sectoriales/</p>


D-PES	D-PEN	Demanda		Satisfecha
59	D1227		Consumo per cápita de productos agropecuarios	<p>Bolsa Mercantil. Análisis de producto papa https://n9.cl/lle5x</p> <p>Fedepapa. Consumo de papa https://n9.cl/s3fo4</p> <p>Federación Nacional de Cafeteros. Consumo de los hogares (base 2021). Últimos 12 meses https://n9.cl/gynxi</p>
60	D1228		Zonificación de aptitud para el cultivo de frutas y hortalizas a escala 1:25.000 de las principales frutas y hortalizas	<p>UPRA. zonificación de aptitud, escala 1:100.000</p> <ul style="list-style-type: none"> ✓ Cultivo comercial de aguacate Hass ✓ Cultivo comercial de cebolla de bulbo ✓ Cultivo comercial de fresa ✓ Cultivo comercial de granadilla ✓ Cultivo comercial de mango ✓ Cultivo comercial de pasifloras: gulupa y maracuyá ✓ Cultivo comercial de pimentón ✓ Cultivo comercial de piña híbrido md-2. ✓ Cultivo comercial de plátanos ✓ Cultivo de banano para la exportación ✓ Zonificación de aptitud para el cultivo comercial de papaya híbrido Tainung ✓ Entre otros <p>https://upra.gov.co/es-co/publicaciones/productividad-zonificaciones-evaluacion-tierras https://sipra.upra.gov.co/nacional</p> <p>IGAC. Estudios regionalizados elaborados por la subdirección de agrología en la temática Coberturas de la tierra bajo la metodología Corine Land Cover, a escalas 1:25.000, 1:10.000, en esta metodología se tipifican los cultivos interpretados desde los insumos de sensoramiento remoto, posteriormente se validan en campo. https://www.colombiainmapas.gov.co/?e=-86.88181750976503,-3.861257742114305,-61.613262822271736,13.81966081236104,4686&b=igac&u=0&t=4309</p>

D-PES	D-PEN	Demanda		Satisfecha
61	D1229		<p>Áreas con cultivos agrícolas adecuadas con sistemas de riego</p>	<p>ADR. Distritos de Riego activos (actualización semestral) https://n9.cl/cwngr</p> <p>UPRA. Áreas potenciales para adecuación de tierras con fines de irrigación (APDAT) https://sipra.upra.gov.co/nacional</p>
62	D1230		<p>Concesiones de agua por actividad económica del sector agropecuario y tasa por utilización de aguas (agrícola, forestal, pecuario, acuicultura)</p>	<p>Ministerio de Ambiente y Desarrollo Sostenible. El SIRH es un subsistema del SIAC que articula la información y conocimiento del recurso hídrico, y busca soportar la toma de decisiones en torno a la administración, planificación y gobernanza del agua.</p> <p>Registro de Usuarios del Recurso Hídrico (RURH). El registro de usuarios del agua compila la información de las personas naturales y jurídicas a las cuales las Autoridades Ambientales han concedido permisos, concesiones y autorizaciones para el uso o aprovechamiento del recurso hídrico. Gestionan la información técnica y caracteriza las captaciones y vertimientos, los usuarios de viviendas rurales dispersas, los permisos de ocupación y explotación de cauces, playas y lechos, y la explotación y exploración de aguas subterráneas. https://n9.cl/019my</p> <p>Ministerio de Ambiente y Desarrollo Sostenible. Tasa por uso del agua. Solicitud directa de la información a Oficina de Negocios Verdes y Sostenibles (Informes 2021, 2022 y 2023) https://n9.cl/s09kx</p>

D-PES	D-PEN	Demanda		Satisfecha
63	D1231		<p>Estado sanitario del sector agropecuario del país</p>	<p>ICA. Sistema de Alerta Fitosanitaria (SAF). El SAF proporciona información sobre la situación de plagas reglamentadas de Colombia en el módulo de notificaciones, mientras que el módulo de alertas proporciona información sobre plagas de alto impacto el contexto mundial. https://n9.cl/e6qct</p> <p>Estrategia de Extensión Fitosanitaria https://n9.cl/k9i94</p> <p>Sistema de Información Epidemiológica y Vigilancia Sanitaria https://www.ica.gov.co/areas/agricola/direccion-tecnica-de-epidemiologia-y-vigilancia-fi</p>
64	D1232		<p>Servicio de extensión orientada al sector agropecuario</p>	<p>ADR. Es un servicio de carácter público. Se presta de forma permanente a través de las entidades prestadoras del servicio de extensión agropecuaria (EPSEA) y se orienta por los planes departamentales de extensión agropecuaria (PDEA). Plan Departamental de Extensión Agropecuaria https://n9.cl/fivti</p> <p>La Red de Extensionistas y Asistentes Técnicos – Linkata: www.Linkata.co</p> <p>Se ha consolidado como una red de gestión de conocimiento que promueve la articulación y fortalecimiento de la extensión agropecuaria en Colombia, al facilitar la interacción entre extensionistas, productores, investigadores, instituciones públicas, academia y actores del Sistema Nacional de Innovación Agropecuaria (SNIA). A través de estrategias de apropiación social del conocimiento, espacios de intercambio técnico como los encuentros Linkata, eventos virtuales y presenciales transmitidos en LinkataCanal, comunidades temáticas en la página web, divulgación de experiencias territoriales a través del boletín linkeando y acceso a otros contenidos especializados por medio de la comunidad de WhatsApp.</p>




D-PES	D-PEN	Demanda		Satisfecha
64	D1232		<p>Servicio de extensión orientada al sector agropecuario</p>	<p>Asimismo, la red promueve la integración con plataformas estratégicas como la Biblioteca Agropecuaria de Colombia (BAC) y el Portal Siembra, permitiendo ampliar el acceso a información científica, tecnológica y metodológica para la toma de decisiones en los sistemas productivos. De esta manera, Linkata favorece procesos de innovación colaborativa, articulación interinstitucional y construcción de redes de conocimiento entre los diferentes actores de la extensión agropecuaria, aportando al cierre de brechas de acceso al conocimiento y al fortalecimiento del Subsistema Nacional de Extensión Agropecuaria (SNEA).</p> <p>Parcela EPSEAS: Las EPSEA son entidades habilitadas para prestar el servicio público de extensión agropecuaria, orientado al acompañamiento técnico, la transferencia de conocimiento y el fortalecimiento de capacidades de los productores. En la plataforma tecnológica Siembra, esta información se consolida en el módulo “Organización de extensión agropecuaria”, donde se almacena la información de las EPSEA habilitadas publicada por la ADR, junto con otros actores que prestan servicios de extensión, asistencia técnica y acompañamiento al sector agropecuario. https://www.siembra.co/OrganizacionesAT/OrganizacionAT/Reporte?TextQuery=epsea</p> <p>Parcela de Extensión Agropecuaria – Siembra: La parcela de Extensión Agropecuaria de la plataforma Siembra reúne información, contenidos y herramientas orientadas al fortalecimiento de los servicios de extensión y transferencia de conocimiento en el sector agropecuario. Integra recursos multimedia, espacios de articulación, formación, visibilización de experiencias y acceso a eventos, convocatorias y redes del SNIA, facilitando la interacción entre productores, extensionistas y demás actores del sector. Como aporte sectorial, la parcela fortalece la apropiación social del conocimiento, el acceso a información técnica, la alfabetización digital y el soporte a procesos de extensión agropecuaria mediante herramientas virtuales y colaborativas. https://www.siembra.co/parcela/extension</p>



D-PES	D-PEN	Demanda		Satisfecha
65	D1233		<p>Ciencia, tecnología e innovación en el sector agropecuario</p>	<p>Estrategia 1.3: Jornadas de capacitación en la gestión y uso de la información contenida en las plataformas de Ciencia, Tecnología e Innovación Agropecuaria (CTIA) Estrategia 1.4: Gestionar la información e indicadores de las actividades de Investigación y desarrollo, innovación y capacitación del sector agropecuario Estrategia 1.5: Acciones de divulgación para ciencia, tecnología e innovación agropecuaria https://n9.cl/3v4e8</p> <p>Corporación colombiana de investigación agropecuaria (Agrosavia) https://www.agrosavia.co/</p> <p>Plataforma Siembra – Ciencia, tecnología e innovación en el sector agropecuario: Siembra es la plataforma nacional de gestión de información y conocimiento en Ciencia, Tecnología e Innovación Agropecuaria (CTIA) del Sistema Nacional de Innovación Agropecuaria (SNIA), orientada a fortalecer la articulación, acceso, análisis y apropiación de información estratégica del sector agropecuario colombiano. La plataforma integra información científica, tecnológica, estadística, territorial y referencial mediante servicios digitales, parcelas temáticas, observatorios, micrositos departamentales, oferta tecnológica, proyectos de investigación, capacidades CTI, publicaciones, formación y contenidos multimedia, apoyando la toma de decisiones, la extensión agropecuaria, la transferencia de conocimiento y el fortalecimiento de actores del SNIA en los territorios. www.siembra.co</p> <p>Biblioteca Agropecuaria de Colombia (BAC): La Biblioteca Agropecuaria de Colombia, es una fuente de información especializada orientada a apoyar el desarrollo del sector agropecuario del país. Su propósito es orientar y facilitar el acceso y la disponibilidad a la literatura agropecuaria, producida a nivel institucional, local, nacional e internacional mediante la captación, procesamiento, análisis y difusión según las diferentes necesidades documentales de los actores del SNIA. https://www.agrosavia.co/biblioteca</p>

D-PES	D-PEN	Demanda		Satisfecha
66	D1234	 <p data-bbox="493 906 716 951">Plan Estadístico Sectorial Agropecuario</p> <p data-bbox="493 966 716 993">Estrategia 1.9: fortalecer la información estadística de tenencia de la tierra rural</p>	<p data-bbox="793 667 1163 873">Unificar las categorías de tenencia de la tierra rural (Divergencia y heterogeneidad en conceptos, criterios y categorías sobre la tenencia de la tierra)</p>	<p data-bbox="1188 233 1864 334">Estrategia 1.9. Fortalecer la información estadística de tenencia de la tierra rural https://n9.cl/3v4e8</p> <p data-bbox="1188 378 1892 479">6.2 Estrategias, productos y actividades propuestas para el mejoramiento de la información sobre tenencia de la tierra rural</p> <p data-bbox="1188 488 1829 589">Lineamiento 1. Recopilar y unificar los diferentes conceptos, definiciones, criterios y categorías sobre la tenencia de la tierra rural.</p> <p data-bbox="1188 631 1318 657">Productos:</p> <ul data-bbox="1188 667 1881 1057" style="list-style-type: none"> ✓ Documento con conceptos, criterios y categorías sobre la tenencia de la tierra rural unificados. ✓ Inventario de fuentes y tipos de información. ✓ Mapeo de actores productores de información consolidado. ✓ Modelo de articulación con el modelo LADM_COL y conceptos claves integrados en la política de catastro multipropósito. ✓ Mesa interinstitucional de actores productores y usuarios de información sobre tenencia de la tierra conformada. <p data-bbox="1188 1066 1892 1203">Reuniones con DANE, en donde se revisaron las preguntas de tenencia de la tierra de la Encuesta Nacional Agropecuaria, se realizó la explicación jurídica de los conceptos y la propuesta de incorporación.</p> <p data-bbox="1188 1245 1583 1308">UPRA. Sipra https://sipra.upra.gov.co/nacional</p>


D-PES	D-PEN	Demanda		Satisfecha
67	D1235		<p>Información estadística sobre mercado de tierras</p>	<p>ANT. Observatorio de Tierras Rurales. El mercado de tierras se ha definido como el conjunto de transacciones mediante las cuales se realiza el intercambio parcial o total sobre alguno o algunos de los componentes del derecho de propiedad (uso, goce y disposición) de predios que no han sido objeto de exclusiones legales.</p> <p>En el Observatorio de Tierras Rurales, se encuentra información y análisis que dan cuenta de la dinámica y el funcionamiento del mercado de tierras rurales en el país. https://n9.cl/vvkx8h</p> <p>UPRA. Mercado de tierras https://upra.gov.co/es-co/publicaciones/mercado-de-tierras https://sipra.upra.gov.co/nacional</p>
68	D1236		<p>Número de viviendas de interés social rurales tituladas (PND 2018-2022)</p>	<p>Ministerio de Vivienda, Ciudad y Territorio: Subsidios de vivienda asignados</p> <p>El archivo contiene el número de hogares que en algún momento fueron beneficiarios del subsidio familiar de vivienda por parte del Fondo Nacional de Vivienda (Fonvivienda). Así mismo, contiene la información de las vigencias 2003 a la fecha, clasificada por departamento, municipio, programa, y otras variables; a la fecha de actualización de esta plataforma. https://n9.cl/ezztr</p>
69	D1237		<p>Número de subsidios otorgados para vivienda de interés social rural</p>	<p>Operación Estadística (OE401). Estadísticas sobre Asignación de subsidios familiares de vivienda de interés social con apoyo de Fonvivienda (compra, construcción y mejoramiento en el área rural y urbana) https://inventariosen.dane.gov.co/ooee/ooee/312/</p>


D-PES	D-PEN	Demanda		Satisfecha
70	D1238		Área sembrada, cosechada, producción y rendimiento de arroz mecanizado	<p>Fedearroz. Área sembrada de arroz mecanizado (hectáreas) según zona arrocera, total año. https://n9.cl/h84j9</p> <p>DANE y Fedearroz. Encuesta nacional de arroz mecanizado (ENAM) https://n9.cl/x87iu6</p>
71	D1239		Área sembrada, cosechada, producción y rendimiento de algodón	<p>Conalgodón https://www.conalgodon.com/estadisticas/</p> <p>Operación Estadística (OE245). Área, producción y rendimientos de algodón fibra y semilla motosa https://inventariosen.dane.gov.co/ooee/ooee/199/</p>
72	D1240		Producción nacional de café	<p>Federación Nacional de cafeteros. Producción mensual de café verde en miles de sacos de 60 kg. https://n9.cl/5yca</p> <p>Operación Estadística (OE154). Estimación de la Producción Nacional de Café. https://inventariosen.dane.gov.co/ooee/ooee/124/</p> <p>DANE. ENA 2023. Área, producción y rendimiento por departamento. Pergamino o seco de trilla. https://n9.cl/9rxvb</p> <p>UPRA. EVA. Área sembrada, área cosechada, producción y rendimiento por municipio. Pergamino o seco de trilla. https://upra.gov.co/es-co/eva</p>

D-PES	D-PEN	Demanda		Satisfecha
73	D1241		<p>Área, producción y rendimiento de maíz, sorgo, trigo, cebada, fríjol y arveja</p>	<p>Fenalce. Área, producción y rendimiento por departamento. Serie 2000 a 2025. https://n9.cl/jahhg</p> <p>DANE-ENA 2023. Área, producción y rendimiento por departamento. Arveja, trigo, cebada, fríjol, maíz, otros cereales (avena y sorgo) https://n9.cl/9rxvb</p> <p>UPRA. EVA. Área, producción y rendimiento por municipio. Maíz, sorgo, trigo, cebada, fríjol y arveja. https://upra.gov.co/es-co/eva</p>
74	D1242		<p>Área sembrada de palma de aceite</p>	<p>Fedepalma. Área sembrada (en desarrollo, en producción), por zona y por departamento. https://sisapplus.fedepalma.org/Menu/116</p> <p>DANE. ENA 2023. Área, producción y rendimiento por departamento. Palma de aceite, producción en racimo de fruto. https://n9.cl/9rxvb</p> <p>UPRA. EVA. Área, producción y rendimiento por municipio. Palma de aceite (aceite crudo). https://upra.gov.co/es-co/eva</p>
75	D1243		<p>Armonizar la información estadística sobre área, producción y rendimiento de los cultivos agrícolas objeto de recolección de datos anuales por parte de las operaciones estadísticas ENA y EVA</p>	<p>Estrategia 3.2 Promover la eficiencia de gasto en la producción actual de información estadística del sector 3.2.2 Promover la eficiencia de gasto a partir de la armonización de la producción de información estadística de la ENA y las EVA. https://n9.cl/3v4e8</p>


D-PES	D-PEN	Demanda		Satisfecha
76	D1244		<p>Inventario de bosque plantado (área plantada, área reforestada)</p>	<p>ICA. El Aplicativo Forestales del ICA es una herramienta tecnológica que, vía WEB, permite registrar plantaciones forestales y sistemas agroforestales con fines comerciales, y expedir certificados de movilización de productos de transformación primaria obtenidos de áreas debidamente registradas. El registro aplica para toda persona natural o jurídica o patrimonio autónomo que pretenda cosechar:</p> <ul style="list-style-type: none"> ✓ Los cultivos o plantaciones forestales con fines comerciales. ✓ Sistemas agroforestales SAF ✓ Plantaciones forestales con recursos del Certificado de Incentivo Forestal (CIF) ✓ Barreras rompevientos y cercas vivas que hagan parte de cultivos forestales, sistemas agroforestales y plantaciones con CIF. <p>https://n9.cl/nuo33 https://n9.cl/0y2ek</p> <p>Fedemaderas. Información clave de la red forestal y de la madera por departamento. https://n9.cl/jccln https://n9.cl/b7jdy</p>
77	D1245		<p>Tecnologías de la información y comunicación para la agrolística:</p> <ul style="list-style-type: none"> ✓ Porcentaje de cobertura a nivel municipal y rural ✓ Número de tecnologías de telecomunicaciones por municipio ✓ Costos de servicios de internet por municipio 	<p>DANE. ENA 2023. Cantidad de unidades de producción agropecuaria con tecnologías de información, comunicación y de conectividad, según región y departamento. https://www.dane.gov.co/index.php/estadisticas-por-tema/agropecuario/encuesta-nacional-agropecuaria-ena?highlight=WyJ5liwyMDlwXQ==</p> <p>DANE. Indicadores básicos de tenencia y uso de Tecnologías de la información y las Comunicaciones (TIC) en hogares y personas de 5 y más años. Departamental. https://n9.cl/qimy5</p>


D-PES	D-PEN	Demanda		Satisfecha
77	D1245		<p>Tecnologías de la información y comunicación para la agrolística:</p> <ul style="list-style-type: none"> ✓ Porcentaje de cobertura a nivel municipal y rural ✓ Número de tecnologías de telecomunicaciones por municipio <p>Costos de servicios de internet por municipio</p>	<p>Cuenta satélite de las tecnologías de la información y las comunicaciones (CSTIC) https://n9.cl/9kcw2</p> <p>MinTIC. Atlas de acceso Fijo a Internet. Tablero Informativo, que tiene como objetivo presentar un análisis del servicio de acceso fijo a Internet en las distintas regiones del país, reportada por cada uno de los proveedores de redes y servicios. Se desagrega a nivel geográfico, por tecnología, segmento (corporativo-residencial) y estrato. https://n9.cl/fe5pju</p> <p>Estadísticas del sector de las TIC https://n9.cl/muk0x</p> <p>DNP. TIC en el sector logístico https://onl.dnp.gov.co/olic/main.aspx</p> <p>UPRA. Agrológica territorial agrologistica_ordenamiento_territorial_agropecuario.pdf https://n9.cl/fxlu3u</p>

D-PES	D-PEN	Demanda		Satisfecha
78 79 80	D1246 D1247 D1248	 <p>Tecnologías de la información y comunicación para la agrolística: Nacional-Departamental</p> <ul style="list-style-type: none"> ✓ Número de plataformas con información sobre oferta y demanda de productos agropecuarios. ✓ Número de empresas que usan plataformas para movilidad y transporte de carga agropecuaria; y que usan tecnologías para apoyar procesos logísticos en el sector agropecuario: Se sugiere descartar este demanda. Se debe fomentar el reporte de transporte de productos a través del Registro Nacional Despachos de Carga por Carretera. 		<p>Plataformas para soporte de tramites de comercialización y con información sobre oferta y demanda de productos agropecuarios.</p> <ul style="list-style-type: none"> ✓ Sumercé. es un espacio gratuito (del tipo vitrina virtual del agro) que permite el encuentro virtual entre compradores, vendedores, transportadores y demás actores de la cadena agroalimentaria de la Región Central. Esta plataforma nace como respuesta a la necesidad manifestada por los campesinos y demás productores de la Región central (Bogotá, Cundinamarca, Boyacá, Meta, Huila y Tolima) que buscan vender sus productos directamente a los consumidores finales. https://sumerce.com.co/ ✓ Agronegocios: Ofrece la posibilidad de publicar y buscar ofertas de compra y venta de productos agropecuarios en el mercado nacional. https://www.agronegocios.co/ ✓ Mucho: es una aplicación que busca, a través de la idea de mercado personalizado, conectar a los habitantes urbanos con alimentos frescos, y poco comunes de regiones del país de difícil acceso cosechados por pequeños productores. https://comemucho.com/ ✓ Koshcampo: es una aplicación digital especializada en la comercialización de alimentos con certificación kosher. La empresa solo cosecha lo que sus clientes les piden, a través de su página web. Usa cultivos responsables y certificados de pequeños campesinos. https://koshcampo.com/


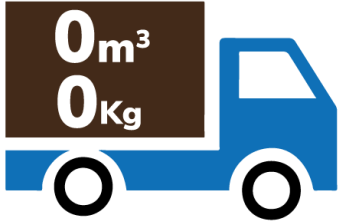

D-PES	D-PEN	Demanda		Satisfecha
78 79 80	D1246 D1247 D1248	 <p>Tecnologías de la información y comunicación para la agrológica: Nacional-Departamental</p> <p>✓ Número de tecnologías usadas para apoyar procesos logísticos: La Encuesta Nacional Logística que realiza el DNP realiza el levantamiento de esa información.</p> <p>Número de tecnologías usadas para apoyar procesos logísticos, diferenciando el transporte de productos agropecuarios: Se sugiere mantener esta demanda, ya que, no se ha logrado establecer la diferenciación de productos agropecuarios durante el transporte.</p>		<p>✓ ComproAgro: es un emprendimiento que elimina parte de la cadena de intermediación en el proceso de compra y venta de productos agrícolas a través de una plataforma web, fomentando así la comercialización directa entre campesino y consumidor. https://comproagro.com/</p> <p>✓ Enlaplaza.co: conectar a los productores agropecuarios de Colombia con compradores nacionales e internacionales, facilitando el comercio directo y transparente. Proveemos una plataforma innovadora y accesible donde los productores pueden publicar sus productos y ser contactados directamente, simplificando el proceso de venta y fortaleciendo la economía local. Además, buscamos generar ingresos sostenibles para los productores mediante tarifas de publicación justas y ofrecerles una vitrina para alcanzar un mercado más amplio. https://enlaplaza.co/nosotros/</p> <p>Fedearroz. Donde comprar arroz. Apoyar el proceso de comercialización de la cosecha de los agricultores. https://n9.cl/g3f9h8</p> <p>DNP. Número de empresas del sector logístico https://onl.dnp.gov.co/olic/main.aspx</p> <p>DNP. TIC en el sector logístico https://onl.dnp.gov.co/olic/main.aspx</p>


D-PES	D-PEN	Demanda		Satisfecha
81	D1249		<p>Distribución de toneladas movilizados por modo de transporte (a 6 dígitos de CIU): Toneladas de productos agropecuarios movilizados por modo de transporte</p>	<p>Mintransporte. Carga mensual: RNDC. Información de viajes de carga seca por carretera (partida a 4 dígitos) https://n9.cl/o87qp</p> <p>El RNDC no cuenta con el registro del transporte de productos del agro en la primera milla (pueden existir algunos registros), ya que de acuerdo con lo definido en el decreto 2044 de 1988 se permite la contratación directa para “5. Productos del agro: aquellos cuyo origen se dé en el campo con destino a un centro urbano, excepto el café y productos procesados”. Por tanto, al no realizarse estas operaciones a través de una empresa de transporte, las mismas no son reportadas al RNDC.</p> <p>Por otro lado, partir de la Resolución 45515 de agosto de 2022, se estableció el Registro de contratación directa para las operaciones que se realizan al amparo del decreto 2044 de 1988, estableciendo cómo plazo el mes de febrero de 2024. Mediante la Resolución 6835 de 2024 se prorrogó este plazo y se estableció como nueva fecha el 22 de agosto de 2025 para que los propietarios, poseedores o tenedores de vehículos de servicio público que presten el servicio al amparo del decreto 2044, reporten de manera obligatoria la información de estas operaciones en el RNDC a través del Registro de contratación directa.</p> <p>Bajo este registro se podrán conocer detalles de cantidades, orígenes y destinos, sin embargo, en su alcance no se encuentra la captura de información que permita obtener el tiempo de tránsito de las operaciones.</p>



D-PES	D-PEN	Demanda		Satisfecha
82	D1250		<p>Distribución geográfica de empresas del sector agropecuario</p>	<p>Ministerio de Comercio, Industria y Turismo. Informes de tejido empresarial. El informe de tejido empresarial presenta la evolución mensual de las empresas registradas en el Registro Único Empresarial y Social (RUES), de Confecámaras, e información anual de los micronegocios identificados por la Encuesta de Micronegocios (Emicron) del DANE. https://n9.cl/qzenx</p> <p>DANE. Encuesta de micronegocios (Emicron). tiene el objetivo general de proporcionar información estadística sobre la estructura y evolución de las principales variables económicas de los micronegocios con hasta 9 personas ocupadas y que desarrollan actividades de agricultura, ganadería, silvicultura y pesca, minería, industria manufacturera, comercio, construcción, transporte y demás servicios. https://n9.cl/v849</p>
83	D1251		<p>Uso y apropiación de TIC</p>	<p>MinTIC. Índice de Brecha Digital (IBD). Fortalecer las capacidades territoriales para monitorear y realizar seguimiento a la brecha digital. Asimismo, busca realizar comparaciones a nivel de departamentos, cuyos resultados se pueden observar según las siguientes dimensiones: i) el grado de motivación, ii) el acceso material, iii) el dominio de habilidades digitales, y, iv) el aprovechamiento que se da a las tecnologías. https://n9.cl/00okz</p> <p>Comunidades y acceso a las TIC. representan geográficamente los lugares donde el Ministerio TIC ha implementado diferentes programas y proyectos que benefician a las comunidades con enfoque diferencial logrando su conectividad y fortaleciendo el uso y apropiación de las TIC. https://n9.cl/57z69a</p>

D-PES	D-PEN	Demanda		Satisfecha
83	D1251		Uso y apropiación de TIC	<p>Plataforma Siembra – Ciencia, tecnología e innovación en el sector agropecuario: Siembra es la plataforma nacional de gestión de información y conocimiento en Ciencia, Tecnología e Innovación Agropecuaria (CTIA) del Sistema Nacional de Innovación Agropecuaria (SNIA), orientada a fortalecer la articulación, acceso, análisis y apropiación de información estratégica del sector agropecuario colombiano. La plataforma integra información científica, tecnológica, estadística, territorial y referencial mediante servicios digitales, parcelas temáticas, observatorios, micrositos departamentales, oferta tecnológica, proyectos de investigación, capacidades CTI, publicaciones, formación y contenidos multimedia, apoyando la toma de decisiones, la extensión agropecuaria, la transferencia de conocimiento y el fortalecimiento de actores del SNIA en los territorios. www.siembra.co</p> <p>Biblioteca Agropecuaria de Colombia (BAC). La Biblioteca Agropecuaria de Colombia, es una fuente de información especializada orientada a apoyar el desarrollo del sector agropecuario del país. Su propósito es orientar y facilitar el acceso y la disponibilidad a la literatura agropecuaria, producida a nivel institucional, local, nacional e internacional mediante la captación, procesamiento, análisis y difusión según las diferentes necesidades documentales de los actores del SNIA. https://www.agrosavia.co/biblioteca</p> <p>Estrategias territoriales – MECTIA: Las MECTIA fortalecen la articulación territorial del SNIA mediante espacios de encuentro, apropiación social del conocimiento y gestión de información en CTIA. Como soporte estratégico, los micrositos departamentales de Siembra facilitan el acceso territorializado a información, capacidades, actores y contenidos para la toma de decisiones y fortalecimiento de los actores agropecuarios en las regiones. https://www.siembra.co/HomeNew/mapa</p> <p>Procesos de alfabetización digital: Las plataformas soporte al SNIA (BAC, Linkata y Siembra) fortalecen procesos de alfabetización digital mediante estrategias territoriales, centros de interés, formación virtual, contenidos multimedia y servicios de información orientados al uso y apropiación de herramientas digitales, plataformas y conocimiento CTIA por parte de productores, extensionistas y actores del SNIA. https://www.agrosavia.co/biblioteca/solicitudes-bac</p>

D-PES	D-PEN	Demanda		Satisfecha
83	D1251		Uso y apropiación de TIC	<p>BAC Móvil: Maletas Agropecuarias. BAC Móvil es una estrategia de extensión bibliotecaria orientada a fortalecer el acceso y apropiación del conocimiento agropecuario en los territorios rurales, especialmente en zonas con limitaciones de conectividad. A través de contenidos técnicos, publicaciones, material audiovisual y procesos de acompañamiento, facilita la divulgación de información científica y tecnológica para productores, extensionistas e instituciones del sector, contribuyendo al fortalecimiento de capacidades locales, la gestión del conocimiento y la toma de decisiones en el marco del SNIA.</p> <p>http://hdl.handle.net/20.500.12324/36687</p> <p>Encuentros Linkata: Los Encuentros Linkata, promovidos por la red Linkata, constituyen una estrategia de articulación territorial orientada al fortalecimiento de las capacidades de extensionistas, asistentes técnicos, productores, instituciones y demás actores vinculados a la extensión agropecuaria. Estos espacios facilitan el intercambio de experiencias, saberes, metodologías y herramientas aplicadas en los territorios, promoviendo el diálogo entre la ciencia, la innovación, los conocimientos locales y las dinámicas productivas regionales. La estrategia se desarrolla mediante encuentros presenciales o híbridos con enfoques participativos, conversatorios, mesas de trabajo y socialización de experiencias exitosas, buscando identificar necesidades, oportunidades de articulación y acciones colaborativas para fortalecer las redes de extensión agropecuaria. Asimismo, los Encuentros Linkata contribuyen a dinamizar procesos de apropiación social del conocimiento, integración institucional y construcción colectiva de soluciones para los desafíos del desarrollo rural y agropecuario en los diferentes territorios del país. De manera particular los encuentros han permitido identificar a través de un taller denominado el árbol de la extensión como se gestiona la extensión agropecuaria en las regiones y la visión de los extensionistas en función de esto.</p> <p>https://www.youtube.com/@LINKATACANAL</p>

D-PES	D-PEN	Demanda		Satisfecha
84	D1252		Distribución de vehículos de carga según tipo de carrocería	Mintransporte. Registro Nacional de Carga (RNDC). Tipo de mercancía y vehículo. Cantidad de vehículos por configuración. https://rndc.mintransporte.gov.co/menuprincipal
85	D1253		Distribución de viajes en vacío	Universidad de los Andes. Primeros pasos hacia la descarbonización del Transporte Automotor de Carga por carretera en Colombia Avances 2019-2023. https://girozero.uniandes.edu.co/wp-content/uploads/2025/04/Articulo-4-anos-de-descarbonizacion-TAC-en-Colombia-Final-version_0.pdf
86	D1254		Costos de importación/exportación	DNP: Observatorio Nacional de Logística https://onl.dnp.gov.co/olic/main.aspx
87	D1255		Tiempos de importación/exportación	DIAN. Estudio de tiempos de despacho de mercancías https://www.dian.gov.co/aduanas/Paginas/Estudio-de-tiempos-de-despacho-de-mercancias-.aspx
88	D1256		Tiempos de estancia en puertos	

D-PES	D-PEN	Demanda		Satisfecha
89	D1257	 <p>Tiempos de Tránsito Colombia</p>	<p>Tiempos de tránsito en la red nacional</p> <p>Tiempo de tránsito de la carga de origen agropecuario entre par origen-destino (por modo de transporte)</p>	<p>Mintransporte. Movimiento de carga nacional por modo de transporte (carretero, aéreo, fluvial, férreo, cabotaje) https://mintransporte.shinyapps.io/transporteencifrasapp/ https://n9.cl/80ifo</p> <p>Mintransporte. Registro Nacional de Carga (RNDC). Tipo de mercancía y vehículo. Cantidad de vehículos por configuración. https://rndc.mintransporte.gov.co/menuprincipal</p> <p>La información que reposa en el sistema RNDC es producto de la obligación legal que tienen las empresas de servicio público de transporte de carga por carretera de diligenciar con información exacta y fidedigna, remitir y expedir el manifiesto electrónico de carga en los términos y por los medios definidos por el Ministerio de Transporte.</p> <p>Bajo este contexto, las empresas de transporte en el registro de remesa terrestre de carga, el cual hace parte del manifiesto de carga, reportan al RNDC la fecha y hora de salida del proceso de cargue y la fecha y hora de llegada al proceso de descargue, con estos dos momentos se calcula el tiempo de tránsito de los viajes. Por otro lado, partir de la resolución 45515 de agosto de 2022, se estableció el Registro de Contratación Directa para las operaciones que se realizan al amparo del decreto 2044 de 1988, estableciendo cómo plazo el mes de febrero de 2024. Mediante la resolución 6835 de 2024 se prorrogó este plazo y se estableció como nueva fecha el 22 de agosto de 2025 para que los propietarios, poseedores o tenedores de vehículos de servicio público que presten el servicio al amparo del decreto 2044, reporten de manera obligatoria la información de estas operaciones en el RNDC a través del Registro de Contratación Directa.</p> <p>Bajo este registro se podrán conocer detalles de cantidades, orígenes y destinos, sin embargo, en su alcance no se encuentra la captura de información que permita obtener el tiempo de tránsito de las operaciones.</p>

D-PES	D-PEN	Demanda		Satisfecha
90	D1258		<p>Nuevos graduados en las ramas de la logística (SNIES)</p>	<p>Ministerio de Educación. SNIES. Número total de los graduados del sistema de educación superior colombiano. Podrá consultar los graduados por nivel de formación, sector, sexo, carácter académico de la Institución de Educación Superior, metodología, departamento, área y Núcleo Básico de Conocimiento, entre otros. https://n9.cl/6ffha</p>
91	D1259		<p>Uso de infraestructura para la logística y la comercialización en la UPA Capacidad instalada infraestructura logística y comercial en la UPA Capacidad utilizada infraestructura logística y comercial en la UPA</p>	<p>DNP. Infraestructura Logística Agrícola (ILA). Proyecto Tipo para promover la implementación de la Construcción y Dotación de una Infraestructura Logística Agrícola (ILA). Primera milla: Conjunto de actividades de logística que se realizan al inicio de la cadena de suministro, incluyendo las actividades que se desarrollan en una ILA de proximidad a la zona de producción y a cuyo servicio tienen acceso los productores agrícolas. Incluye las operaciones logísticas que van desde la recepción y alistamiento de los productos hasta el almacenamiento, carga y despacho de los productos para continuar su tránsito hacia los mercados. https://n9.cl/3han9l DANE, ENA 2023. Se pregunta lo siguiente con respecto a infraestructura. Capítulo VII. inventario y actividad pecuaria en la upa; día de la entrevista Sección E.3. Actividad piscícola Pregunta 70. Principalmente ¿Qué tipo de infraestructura usa para la cría de peces? Sección C. Área en infraestructura pecuaria y agrícola 14. El día de hoy ¿Existe área dedicada a infraestructura pecuaria? 15. El día de hoy ¿Existe área dedicada a infraestructura agrícola?</p>

D-PES	D-PEN	Demanda		Satisfecha
92	D1260		<p>Registro de transporte de carga por carretera de alimentos (abastecimiento) productos agropecuarios</p> <p>1. Valor pagado por transporte hasta el primer mercado del agricultor</p> <p>2. Caracterizar los Costos y tiempos logísticos :</p> <p>Transporte + Almacenamiento + Cargue y descargue + abastecimiento de insumos</p>	<p>DNP. Encuesta Nacional Logística. Tiempo de espera para cargue/descargue y tiempo de cargue/descargue https://onl.dnp.gov.co/olic/main.aspx</p> <p>Estrategia 1.1: Fortalecer la información estadística de Pérdidas y Desperdicios de Alimentos (PDA) https://n9.cl/3v4e8</p> <p>DANE. Para la medición de las pérdidas y desperdicios de alimentos, ha desarrollado instrumentos y realizado adecuaciones metodológicas en la Encuesta Nacional Agropecuaria, Encuesta Anual de Comercio y Encuesta Ambiental Industrial. Los resultados de la medición se encuentran publicados en la página del DANE en los siguientes enlaces:</p> <p>https://www.dane.gov.co/index.php/estadisticas-por-tema-2/ambientales/encuesta-ambiental-industrial-eai</p> <p>https://www.dane.gov.co/index.php/estadisticas-por-tema/comercio-interno/encuesta-anual-de-comercio-eac</p>
93	D1261		<p>Costos y tiempos logísticos del sector agropecuario /Caracterizar pérdidas y desperdicios identificados a lo largo de las cadenas productivas agropecuarias</p> <p>1. Costos y tiempos logísticos del sector agropecuario: transporte + almacenamiento + cargue y descargue + abastecimiento de insumos.</p> <p>2. Porcentaje de pérdidas y desperdicios.</p>	<p>DNP. Consultoría de pérdidas de productos agropecuarios en los procesos logísticos de transporte y almacenamiento.</p>