

906.433 HA APPA



**La Guajira: 79.782 ha
en 8 municipios**

Barrancas, Distracción, El Molino, Fonseca, La Jagua del Pilar, San Juan del Cesar, Urumita y Villanueva.

**Córdoba: 667.034 ha
en 17 municipios**

Montería, Ayapel, Buenavista, Cereté, Chinú, Ciénaga de Oro, Cotorra, La Apartada, Lórica, Montelíbano, Planeta Rica, Pueblo Nuevo, Purísima, Sahagún, San Antero, San Carlos y San Pelayo.

**Cundinamarca, Sabana Centro:
8.321 ha en 3 municipios**

Sopó, Nemocón y Cogua.

**Antioquia: 102.802 ha
en 19 municipios**

Concordia, Fredonia, Venecia, Jericó, Tarso, Salgar, Caramanta, La Pintada, Montebello, Santa Bárbara, Valparaíso, Hispania, Jardín, Andes, Ciudad Bolívar, Betania, Betulia, Pueblorrico y Támesis.

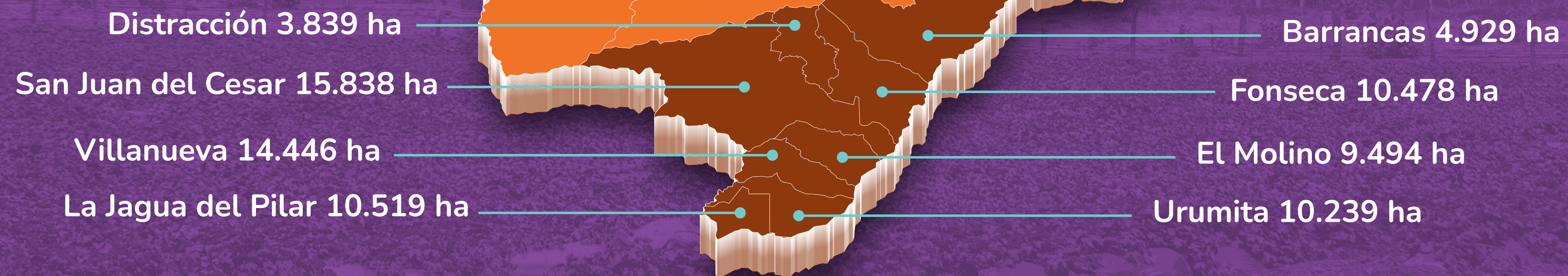
**Tolima: 48.494 ha
en 8 municipios**

Fresno, Herveo, Murillo, Casabianca, Líbano, Palocabildo, Villahermosa y Falan 11.703.



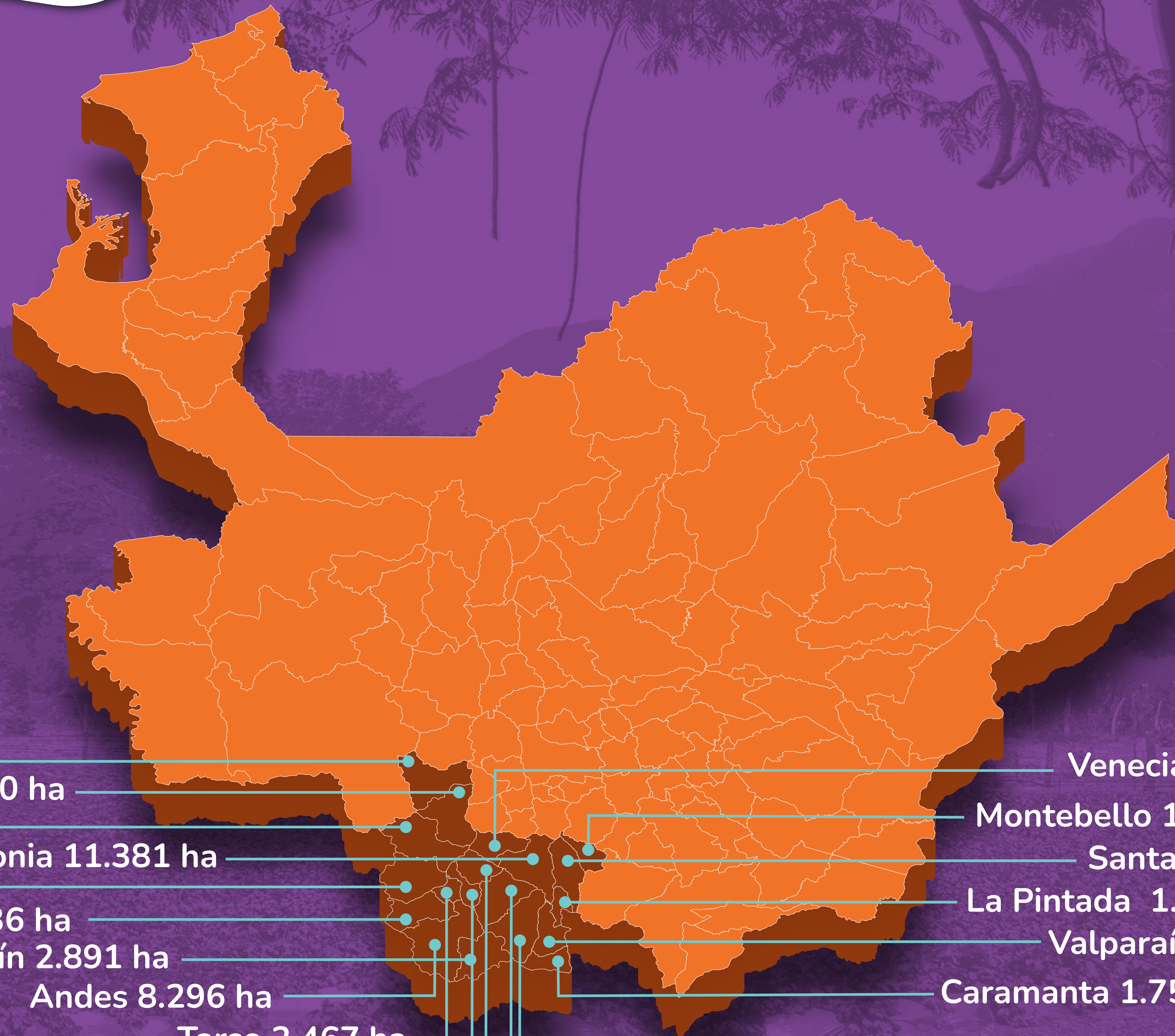
LA GUAJIRA

**79.782 HECTÁREAS
DECLARADAS**
8 municipios



ANTIIOQUIA

**102.802 HECTÁREAS
DECLARADAS
19 municipios**



Betulia 11.429 ha

Concordia 13.040 ha

Salgar 5.900 ha

Fredonia 11.381 ha

Ciudad Bolívar 5.267 ha

Betania 7.436 ha

Jardín 2.891 ha

Andes 8.296 ha

Tarso 2.467 ha

Hispania 1.072 ha

Pueblorrico 2.284 ha

Venecia 3.498 ha

Montebello 1.631 ha

Santa Bárbara 9.711 ha

La Pintada 1.409 ha

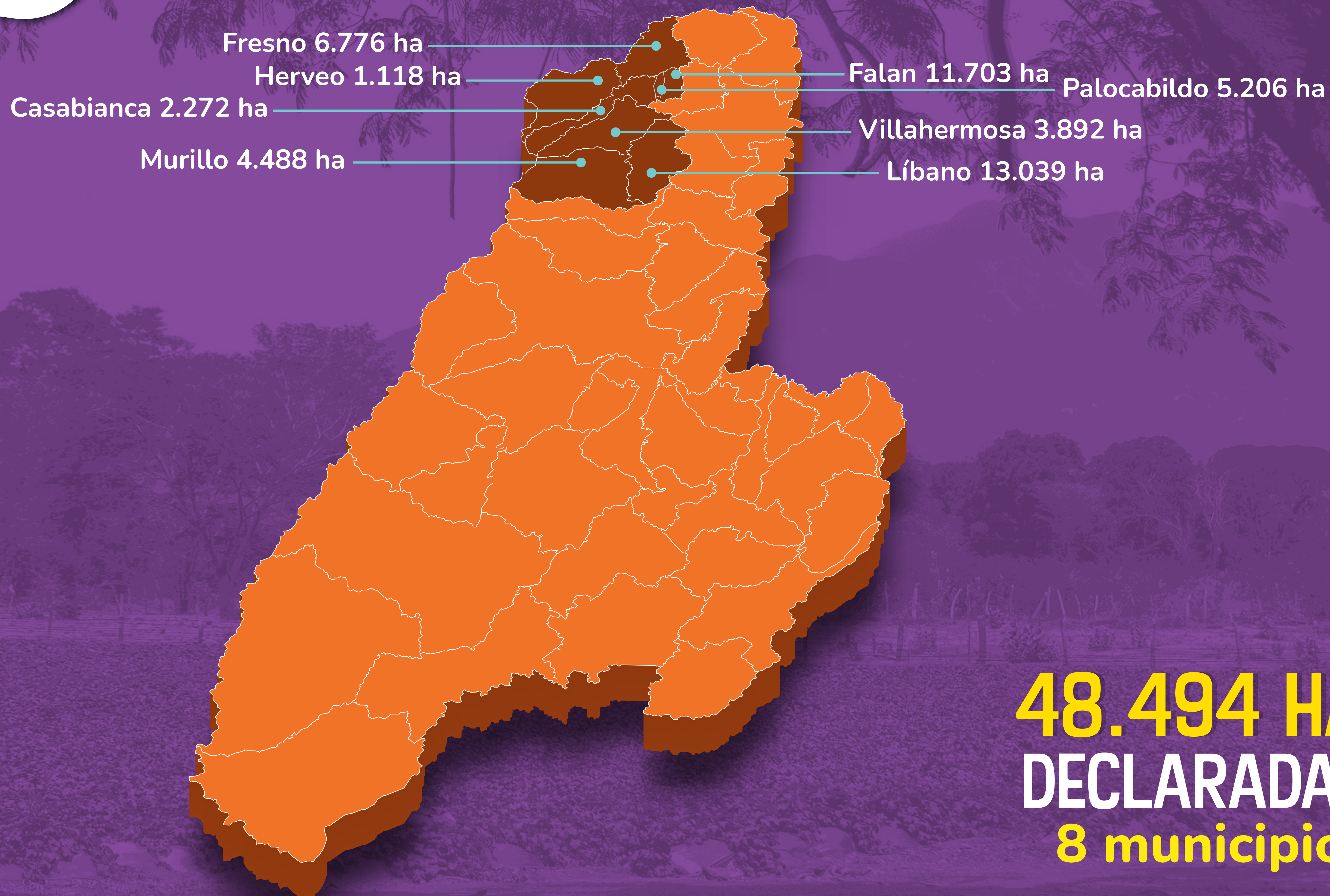
Valparaíso 4.064 ha

Caramanta 1.759 ha

Jericó 5.270 ha

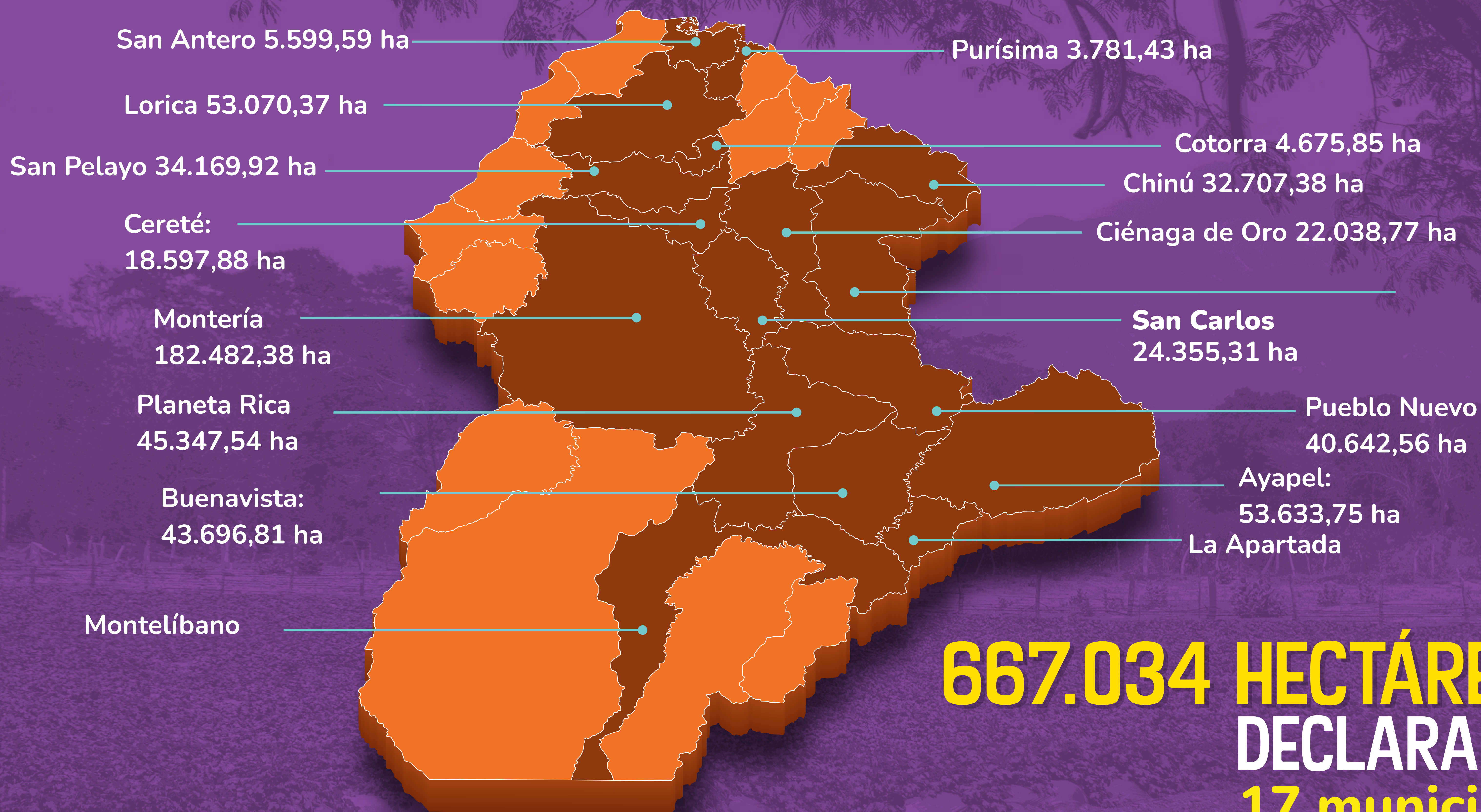
Támesis 3.989 ha

TOLiMA



48.494 HA
DECLARADAS
8 municipios

CÓRDOBA



**667.034 HECTÁREAS
DECLARADAS
17 municipios**

CUNDINAMARCA

**8.321 HECTÁREAS
DECLARADAS**
3 municipios

Cogua 2.976 ha

Nemocón 3.393 ha

Sopó 1.951 ha

