	ACTA DE REUNION	CÓDIGO	GDT-FT-002
		VERSIÓN	1
		FECHA	08/05/2020

1. Caracter de la reunión		2. Área responsable	Dirección de Usos Eficiente del Suelo y Adecuación de Tierras – DUESAT	3. N° Pág.	
Ordinario X	Extraordinario				

4. ACTA No. 1

5. Fecha de reunión	18	11	2024	6. Hora	10:15 am	11:30 am
7. Lugar	Sede CVS, Montería					
8. Tema	Determinantes ambientales APPA Córdoba					
9. Responsable	Marcela Porras - Dirección de Uso Eficiente del Suelo y Adecuación de Tierras - UPRA					
10. Objetivo	Presentación de los resultados de los análisis de determinantes ambientales de los 21 municipios priorizados APPA Córdoba					

11. Orden del día

Durante la jornada se trataron los siguientes temas de acuerdo con la agenda propuesta:


Tiempo	Actividad
10:15 - 10:25	Presentación de los participantes
10:25 – 10:45	Presentación de resultados de los análisis de determinantes ambientales
10:45 – 11:10	Análisis zonificación Plan de Ordenamiento Forestal
11:10 – 11:30	Acuerdos y cierre de la jornada de trabajo

12. Desarrollo de la Reunión

1. Presentación resultados

- Se realiza una revisión de los determinantes ambientales analizados de acuerdo a la información facilitada por la CVS
- Se presentan los mapas de las zonificaciones que permiten el desarrollo de actividades agropecuarias y el mapa de las zonificaciones que prohíben estas actividades agropecuarias de acuerdo a la matriz de calificación trabajada en las mesas técnicas con la CVS.
- Finalmente se presenta la versión preliminar de Frontera Agrícola condicionada y no condicionada para los municipios priorizados, así como sus respectivas estadísticas.

2. Análisis zonificación Plan de Ordenamiento Forestal

	ACTA DE REUNION	CÓDIGO	GDT-FT-002
		VERSIÓN	1
		FECHA	08/05/2020

Juan Carlos: pregunta, si en una zona de plantación forestal se desea realizar un cambio a futuro en un área parcial o total, ¿no se puede realizar producción de alimentos?

Adriana: no se podría, una vez declarada el APPA como determinante de ordenamiento territorial, no se puede cambiar su destinación, que está orientada a la protección del suelo para la producción de alimentos. Se detalla que a la Frontera Agrícola se hacen actualizaciones donde se realizarían estos ajustes de manera articulada con la autoridad ambiental.

Juan Carlos: preocupa ese bajo porcentaje de FA no condicionada considerándose toda esta zona como una gran dispensa agrícola, preocupa hacia la opinión pública.

Adriana: se aclara que en lo que se defina como Frontera Agrícola condicionada o no condicionada se puede producir alimentos. Y especialmente en la FA condicionada no se restringe el uso productivo agropecuario, solo que se requiere un enfoque de la actividad conforme al Ordenamiento Ambiental Territorial.

Juan Carlos: si en las áreas forestales en el PGOF entre los usos restringidos estuviera la producción agropecuaria, no habría nada que hacer, dándole cumplimiento estricto, pero si no aparece ni restringido ni prohibido se puede obviar.

Lorena: reitera que la categoría de áreas no forestales, por temas contractuales se contrató toda la jurisdicción para hacer todo el plan de ordenación forestal, el cual siguió la guía nacional y por eso se incluyó toda la jurisdicción, porque así se orientaba en la guía, y la figura de áreas no forestales correspondía a ecosistemas transformados y que estaban dedicados a otras actividades. La CVS comprende estas áreas no forestales como zonas dedicadas a agricultura y ganadería por su alta transformación que no presenta cobertura forestal.

Las áreas no forestales no tienen restricción, y su destinación es agrícola, y tiene su propia definición, no hay régimen de uso sobre ella ni ningunos lineamientos, estos lineamientos se limitan a áreas forestales diferentes a las áreas forestales comerciales. Se debe sacar el condicionamiento de las áreas no forestales.

3. Acuerdos

- La indicación del equipo técnico de la CVS es que se incluyen las áreas no forestales como 'Frontera Agrícola no condicionada', sin embargo, las zonificaciones de conservación, preservación y/o restauración que se superpongan con estas áreas no forestales, de las determinantes identificadas dentro del proceso cartográfico, conservarán la categoría de restricción a las actividades agropecuarias. Esta área fue calculada por la oficina TICs de la UPRA, y corresponden a 739.573,12 ha.
- Pendiente presentación de resultados finales APPA Córdoba


13. Compromisos



13.1 Actividades	13.2 Responsable	13.3 Fecha límite de realización
Se realizará cálculo de las Áreas no forestales del POF, que no se cruzan con otras figuras ambientales	UPRA	Sin definir
Ajuste de la Frontera Agrícola con los acuerdos relacionados con la zonificación del POF	Oficina TICs UPRA	Sin definir
Presentación final APPA Córdoba	UPRA	Pendiente de acuerdo

14. Convocatoria próxima reunión

14.1 Lugar	Por definir	14.2 Fecha	dd	mm	aaaa	14.3 Hora	
------------	-------------	------------	----	----	------	-----------	--

15. En constancia firman

	ACTA DE REUNION	CÓDIGO	GDT-FT-002
		VERSIÓN	1
		FECHA	08/05/2020

15.1 Nombres y Apellidos	15.2 Cargo	15.3 Firma
Hugo Cadena Cepeda	Profesional especializado CVS – Planeación CVS	
Juan Carlos García	Profesional especializado CVS – Planeación CVS	
Lorena Pérez Galeano	Ingeniera Forestal – Dirección de gestión ambiental -CVS	
Adriana Marcela Porras	Equipo determinantes ambientales - DUESAT-Contratista UPRA	
Adriana Pérez Orozco	Asesora Técnica Dirección General - UPRA	
Nancy Milena Alarcón	Profesional TICs - UPRA	
Fabián Steven Peñaloza	Profesional Asesoría Técnica - UPRA	
Andrés Víquez	Profesional Asesoría Técnica - UPRA	

Se anexa:

- *Presentación resultados finales de los análisis de determinantes ambientales APPA Córdoba*
- *Cálculo áreas no forestales y cruce con otras determinantes ambientales*