	ACTA DE REUNION		CÓDIGO	GDT-FT-002
			VERSIÓN	1
			FECHA	08/05/2020

1. Caracter de la reunión		2. Área responsable	Dirección de Usos Eficiente del Suelo y Adecuación de Tierras – DUESAT	3. N° Pág.	09
Ordinario X	Extraordinario				

4. ACTA No. 1

5. Fecha de reunión	3	10	2024	6. Hora	10:00 am	12:00 pm
7. Lugar	Virtual					
8. Tema	Revisión Matriz de Calificación Determinantes Ambientales APPA Córdoba CVS-UPRA					
9. Responsable	Marcela Porras - Dirección de Uso Eficiente del Suelo y Adecuación de Tierras - UPRA					
10. Objetivo	<p>Desarrollar un espacio de diálogo y construcción entre la Corporación Autónoma Regional de los valles del Sinú y del San Jorge CVS y la Unidad de Planificación Rural Agropecuaria – UPRA con el fin de:</p> <ul style="list-style-type: none"> • Revisión de compromisos de la mesa técnica 2 realizada presencialmente los días 22 y 23 de agosto de 2024 • Revisión de matriz de determinantes ambientales faltantes, fichas de zonificación por determinante ambiental. • Revisión de actos administrativos por determinante ambiental, y verificación de todas las figuras • Repaso de Acuerdo Mesa Técnica 2 y lineamientos • Acuerdo y compromisos de la Mesa Técnica 3 					

11. Orden del día

Durante la jornada se trataron los siguientes temas de acuerdo con la agenda propuesta:

Tiempo	Actividad
09:00 - 09:15	Presentación de los participantes
09:15 – 10:00	Revisión de información faltante
10:00 – 11:30	Revisión de Matriz de Calificación.
11: 10 – 12:00	Revisión de actos administrativos
	Repaso de Acuerdos y Lineamientos
	Acuerdos, compromisos y cierre de la jornada de trabajo

12. Desarrollo de la Reunión

1. Información pendiente

- Sustracciones de áreas protegidas, de parte de CVS se mencionan que se entregaran en el transcurso del día.
- OMEC: para este caso se aclara de parte de CVS que las OMEC no las tienen ellos que deben solicitarse al Ministerio de Ambiente.
- Licencias: de acuerdo con CVS se encuentran en compilación de la información, se encuentra en Gestión Ambiental
- Rellenos Sanitarios, PTAR y lagunas de oxidación: de parte de CVS se señala que van a compartir la información
- Parques Solares: de parte de CVS se señala que van a compartir la información
- Rondas Hídricas: de parte de CVS se señala que van a compartir la información
- POMIUAC, shape de zonificación: se entregó cartografía de POMIUAC pero en la cartografía no se encuentra el shape de zonificación.
- Zonificación humedal Pantano Largo, falta el shape. Al respecto de parte de CVS se menciona que no existe capa individual de zonificación.
- En el Acuerdo 346 de 2017, se mencionan documentos de Zonas de amenaza naturales y vulnerabilidad del riesgo de algunos de municipios de Córdoba y se indaga sobre su existencia. Al respecto la CVS menciona que esta información se ha generado desde el grupo de cambio climático y se va hacer la consulta con ellos. Esta información la maneja el ing. Juan Carlos García, se puede solicitar y se envía lo que exista al respecto.

2. Revisión de matriz de calificación

De acuerdo con la matriz de calificación de determinantes ambientales para los municipios priorizados APPA del departamento de Córdoba, al momento se llevan revisadas 19 figuras, en la presente reunión se realizó la revisión de las figuras faltantes que incluyen zonificación:

	ACTA DE REUNION	CÓDIGO	GDT-FT-002
		VERSIÓN	1
		FECHA	08/05/2020

Figura	Zona	Concepto CVS
DCS Centro de investigación Turipaná	Restauración	No Habilitada para APPA
	Uso sostenible	No Habilitada para APPA
	Observaciones	
	No se habilita para APPA ninguna zona porque por ser un centro de investigación no cumpliría con su finalidad. El DCS pasaría como restricción.	
Figura	Zona	Concepto CVS
DRMI Complejo cenagoso del bajo Sinú	Áreas de Producción sostenible	No Habilitada para APPA
	Observaciones	
	No se habilita ninguna zona, porque el uso sostenible es temporal, agricultura de pancoger en aguas bajas. La dinámica de las aguas ha cambiado mucho dado la presencia de la represa de Urrá, ya no son predecibles, y las épocas de aguas bajas han disminuido, hay un alto riesgo de inundación generado por la represa de Urrá. El DRMI pasaría como restricción.	
Figura	Zona	Concepto CVS
Humedal Pantano Largo	Áreas de producción sostenible bajo condicionamientos ambientales específicos	Habilitada para APPA
	Observaciones	
	No se tiene aún el shape de la zonificación de este humedal, de no existir se mantendrá en Frontera Agrícola Condicionada	
Figura	Zona	Concepto CVS
Humedal Pantano Bonito	Uso sostenible subzona para el desarrollo	Habilitada para APPA
	Observaciones	
	Condicionado a los uso definidos para la zona en el plan de manejo y de acuerdo con los lineamientos definidos por CVS	
Figura	Zona	Concepto CVS
Humedal Las Marías	Uso sostenible	Pendiente de revisión
	Observaciones	
	El uso principal de esta zona son actividades de pesca artesanal. Queda pendiente a evaluación por las partes (CVS y UPRA) el tema de áreas acuáticas de pesca, es delgada la línea de las zonas de agua permanente y la temporal por el cambio climático, los picos extremos conlleva a que existan zonas que antes eran zonas de amortiguación de crecientes de 1 mes o 2 meses y ahora son de 6 a 8 meses, que tratamiento se daría esas zonas sometidas al régimen de lluvias?, sin perder de vista que esas zonas cuando están secas son zonas agropecuarias, serían 2 usos para el suelo y agua.	
Figura	Zona	Concepto CVS
Humedal Charco pescado	Áreas de producción sostenible bajo condicionamientos ambientales específicos (Zona amortiguación)	Habilitada para APPA
	Observaciones	
	Condicionado a los uso definidos para la zona en el plan de manejo y de acuerdo con los lineamientos definidos por CVS	

Figura	Zona	Concepto CVS
Zonificación Manglares	<i>Uso sostenible</i>	No Habilitada para APPA
	Observaciones	
	Al realizar la zonificación de los manglares, de acuerdo a los criterios elegidos se obtuvo como resultado que muchos de ellos están en la categoría de Uso Sostenible, pero aunque el tamaño de los mismos no fue un criterio para su categorización sí se resalta que más del 80% de los parches delimitados tienen menos de 5 ha lo que reitera lo que en el 2002 se recomendó para los mismos, que es catalogarlos como de Recuperación en su totalidad y posteriormente usar la zonificación prospectiva que oriente hacia las opciones de Preservación y Uso sostenible, según las recomendaciones y consultas en los talleres con las comunidades, las características del ecosistema y su integridad ecológica	
Figura	Subzona	Concepto CVS
POMIUAC	<i>Agrícola</i>	Habilitada para APPA
	<i>Agropecuaria</i>	Habilitada para APPA
	<i>Pecuaria</i>	Habilitada para APPA
	<i>Uso Sostenible Agroforestal</i>	Habilitada para APPA
	<i>Agrícola</i>	Habilitada para APPA
	<i>Pesca artesanal</i>	Pendiente
	Observaciones	
	Revisar régimen de uso para la zona de pesca artesanal. Está pendiente analizar con las zonas continentales, POMIUAC no es una determinante ambiental, y se debe tener en cuenta si se cruza con otras áreas. Aún no se ha definido en UPRA sobre temas de áreas acuáticas y de pesca en las APPA, ver nota sobre el manejo de estas áreas antes de tomar decisión. Falta el shape de zonificación, pendiente de envío por parte de CVS.	
Figura	Zona	Concepto CVS
DRMI Bahía de Cispata	<i>Actualización zonificación</i>	
	Observaciones	
	Este DRMI tiene actualizado su plan de manejo, su zonificación, pero aún no se ha dado respuesta de su aprobación por parte del Ministerio de Ambiente, por lo tanto se asumiría la zonificación vigente y evaluada en la mesa técnica 2.	
Figura	Zona	Concepto CVS
Humedal Orozco	<i>Sin plan de manejo</i>	
	Observaciones	
	Este humedal aún no tiene plan de manejo, por lo tanto permanecerá en Frontera Agrícola condicionada.	

Hugo Cadena: se presenta la inquietud sobre procesos en zonas de baldíos, se realizan prohibiciones de actividades agropecuarias en algunas de estas zonas, que coinciden con baldíos, que son bienes de uso público para la nación, pero que también son áreas de producción. En estas zonas no se pueden tener asentamiento humanos permanentes, las comunidades para el uso de estos terrenos, y genera establecimiento como de viviendas, o realizan relleno de algunas zonas para estar en un nivel superior a la lámina de agua. Genera unas intervenciones puntuales que no están claramente definidas en la reglamentación de uso. Como se manejaría en esa especialización de uso para evitar que se hagan otras intervenciones en el territorio?.

Marcela Porras: de acuerdo a los anterior, se ha conversado que los planes de manejo limitan los usos dentro de áreas protegidas, y hay otra herramienta que corresponde a los lineamientos que se están construyendo entre CVS y UPRA para condicionar y prohibir actividades en las zonas de baldío.

Solo hay un playón reglamentado y hay que evaluar si en los lineamientos por parte de la corporación complementa las condiciones de uso de este tipo de zonas de ser necesario.

Haider Hoyos: ¿como se abordará en las APPA los terrenos que se encuentran en suelos de expansión urbana y suburbana que pueden ser mayores a 20 ha? ¿Estará prohibido en las APPA la vivienda rural única del predio?

Marcela Porras: dentro de las APPA se contempla la vivienda rural, no se prohíbe la vivienda rural, hace parte del proceso de producción, está prohibido la parcelación. Para el caso de los predios en zonas de expansión urbana y suburbana se está articulando con las alcaldías que tengan en cuenta estas áreas de acuerdo a las proyecciones, para ser excluidas de las APPA, sea que se contemplen en el POT, o el POT esté desactualizado, pero que tengan claro hacia donde está la expansión de la cabecera municipal.

3. Revisión de actos administrativos

Está en ruta declaratoria los humedales las Marías, Pantano Bonito, Martinica y Pacha.

Revisar el PM y los que no tengan PM y no se tenga zonificación no se podría incluir en APPA.

Por parte de la CVS sobre la zonificación de manglares se mencionó por parte de CVS que este documento se remitió al Ministerio de Ambiente para el PM hace un año y están a la espera de la resolución para ser incluido en las determinantes ambientales.

POMIUAC se cuenta con documentos de soporte técnico, no ha sido adoptado.

POMCA del Rio Sinú: está avalado por la comisión conjunta y por la comunidad, pero aún no tiene acuerdo pues está en proceso de consulta previa

Humedal Ciénaga Orozco: No hay acto administrativo

La Reserva Forestal Protectora Regional Colosina que ya está declarada se tendrá en cuenta como restricción en Frontera Agrícola y el APPA, se tendrá presente el proceso de la Reserva Forestal Protectora Regional Cerro Laguneta que se encuentra en ruta declaratoria.

4. Repaso Acuerdo Mesa Técnica 2

- Zonas de uso dentro de áreas protegidas habilitadas para APPA deben conservar los usos que se definen en el plan de manejo del área protegida
- Las zonas que se definan como APPA deben cumplir los lineamientos que se establezcan entre la CVS y la UPRA
- Consultar a la AUNAP sobre Planes de Ordenamiento Pesquero
- No quedan habilitadas para APPA las Reservas Naturales de la Sociedad Civil
- En zonas de recarga de acuífero solo se podrán desarrollar actividades agrícolas sostenibles, que no permee el suelo con contaminantes, no aguas residuales, no bloqueo de la permeabilidad del suelo.
- Los playones son habilitados para APPA, pero solo los que tengan definido régimen de usos por resolución de la ANT
- Incluir la RFPR Colosiná, un área protegida nueva como restricción.
- Solicitar licencias de Parques solares al ANLA para ser excluidos de APPA
- Prohibido introducción de especies exóticas e invasoras
- Uso restringido de palma y acacia

5. Lineamientos

Estaba pendiente la consulta interna por parte de la Corporación, a la fecha sigue pendiente. Se adjuntan lineamientos. Se adjunta Matriz de Calificación trabajada en la sesión.



13. Compromisos


13.1 Actividades	13.2 Responsable	13.3 Fecha límite de realización
Envío de información faltante	CVS	Pendiente de definir
Envío de solicitud de información adicional	UPRA	Semana del 7 al 11 de octubre
Revisión interna de los lineamiento por parte de CVS	CVS	Por definir
Consultar dentro de la UPRA sobre como abordar los determinantes ambientales que no tienen acto administrativo, pero si plan de manejo para ser considerados en APPA	UPRA-Asesoría Técnica	Octubre 18
Pendiente la revisión de términos agropecuarios de los lineamientos de parte de la UPRA	UPRA	Octubre 18
Aclarar internamente en el equipo APPA-UPRA sobre como se abordará el tema de pesca y las zonas acuáticas en las APPA	UPRA	Octubre 18
Envío del documento técnico de la APPA Guajira	Marcela Porras - UPRA	Octubre 11
Pendiente de reunión para revisión de lineamientos	CVS-UPRA	Por definir


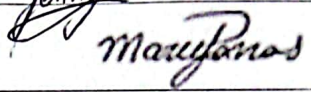

14. Convocatoria próxima reunión

14.1 Lugar	Por definir	14.2 Fecha	dd	mm	aaaa	14.3 Hora
------------	-------------	------------	----	----	------	-----------

15. En constancia firman

15.1 Nombres y Apellidos	15.2 Cargo	15.3 Firma
Claudia Torres Fernández	Bióloga Contratista - CVS	Claudia Torres F
Haider Hoyos Acosta	Profesional especializado CVS	
Hugo Cadena Cepeda	Profesional especializado CVS	

	ACTA DE REUNION	CÓDIGO	GDT-FT-002
		VERSIÓN	1
		FECHA	08/05/2020

Yenis Simanca Lozano	Bióloga Contratista - CVS	
Adriana Marcela Porras	Equipo determinantes ambientales - DUESAT-Contratista UPRA	
Ana Yein Castellanos	Equipo determinantes ambientales - DUESAT-Contratista UPRA	

Se anexa:

- Matriz de determinantes ambientales actualizada
- Lineamientos versión preliminar
- Listado de actos administrativos de figuras evaluadas
- Documento técnico APPA Córdoba