	ACTA DE REUNION	CÓDIGO	GDT-FT-002
		VERSIÓN	1
		FECHA	08/05/2020

1. Caracter de la reunión		2. Área responsable	Dirección de Uso Eficiente del Suelo y Adecuación de Tierras - DUESAT	3. N° Pág.	8
Ordinario X	Extraordinario				

4. ACTA No. 1

5. Fecha de reunión	22-23	08	2024	6. Hora	9:30 am	4:00 pm
7. Lugar	Corporación Autónoma Regional de los Valles del Sinú y del San Jorge					
8. Tema	Segunda Mesa técnica para socializar y validar el proceso, análisis y calificación de la zonificación de los determinantes ambientales de los 21 municipios priorizados APPA en jurisdicción de CVS, que se encuentran como áreas condicionadas de la frontera agrícola, para su inclusión o no en la identificación y delimitación del APPA-Córdoba.					
9. Responsable	Albeiro Arrieta Lopez (Sudirector de gestión ambiental-CVS) y Damaris Peña Ordosgoitia (Subdirectora de Planeación) - Marcela Porras (Equipo determinantes ambientales- Contratista DUESAT- UPRA).					
10. Objetivo	Validar con el equipo técnico de la CVS las zonas de los determinantes ambientales donde se permiten los usos agropecuarios, y llegar a acuerdos para identificar su pertinencia o no de entrar en Frontera Agrícola y su inclusión en las zonas de evaluación para la definición del APPA-Córdoba					

11. Orden del día

La UPRA viene adelantando la identificación de las Áreas de Protección para la Producción de Alimentos en los departamentos de Tolima, Santander, Antioquia, Guajira, sabana centro y Córdoba. Para el departamento de Córdoba se priorizaron 21 municipios: Ayapel, Buenavista, Cereté, Chima, Chinú, Ciénaga de Oro, Cotorra, La Apartada, Lorica, Momil, Montelíbano, Montería, Planeta Rica, Pueblo Nuevo, Purísima, Sahagún, San Andrés de Sotavento, San Antero, San Carlos, San Pelayo y Tuchín. Sobre estos municipios se adelanta la revisión de sus determinantes ambientales los cuales se encuentran actualmente en Frontera Agrícola condicionada, para ello se revisan los planes de manejo y respectivas zonificaciones, dentro de las cuales se identifican las zonas donde se permiten usos para actividades agropecuarias. De acuerdo a los usos permitidos, condicionados, restringidos y prohibidos, se realiza una evaluación de si es pertinente que la zona entre a FA y a las zonas de evaluación para el APPA Córdoba.

De acuerdo con la Ley 2294 de 2023, el nivel 2 del artículo 32, se estableció la coordinación del sector de agricultura y los sectores de ambiente y vivienda para la declaratoria de las áreas de protección para la producción de alimentos, motivo por el cual se requiere llegar a acuerdos con la autoridad ambiental respecto a estas zonas y su pertinencia o no de ingresar a la FA y posible APPA.

Así las cosas, la UPRA en cumplimiento de sus competencias propias otorgadas por la ley y en especial observancia y aplicación al principio de coordinación, se permite dar inicio al desarrollo de la mesa técnica con CVS, con la presentación de los asistentes. Posteriormente, se presenta la agenda para llevar a cabo la reunión y se explica que los objetivos de la mesa son:

En el primer día de la jornada se desarrollaron los siguientes temas:

Tema	Responsable
Presentación asistentes	CVS-UPRA
Revisión de acuerdos de la primera mesa técnica	UPRA
Contexto y estado actual del APPA-Córdoba para la posterior evaluación de la matriz de calificación	UPRA
Revisión y análisis de resultados de la calificación de zonificación de los determinantes ambientales correspondientes a DRMI, DCS, humedales, playones, POMCA, RNSC y POF	CVS-UPRA

En la segunda jornada se desarrollaron los siguientes temas:

Tema	Responsable
Propuesta de lineamientos para ser incorporados en el área definida como APPA Córdoba.	CVS-UPRA

12. Desarrollo de la Reunión

DIA 1

Se inicia la jornada realizando la presentación por parte de la UPRA por Marcela Porras, recordando los compromisos y lo trabajado en la Mesa Técnica 1, posteriormente se da un contexto de las APPA, su proceso de identificación y el estado actual en el que nos encontramos.

Luego se revisa el listado de información que se ha entregado por parte de CVS en su primera entrega, la segunda entrega realizada el pasado 16 de agosto y lo que está pendiente para poder finalizar el ejercicio.

Se presenta el formato de la ficha que se va a revisar por determinante ambiental por parte de Marcela Porras y se continúa con la evaluación de las fichas de la matriz de calificación.

Se presentan algunas dudas sobre la pertinencia o no de incluir en FA estas zonas de áreas protegidas, las implicaciones que esto pudiera tener en el manejo de las áreas y su pertinencia, e inicialmente Yenis Simancas propone no incluirlas, después de revisar los pro y contra de estas opciones se acuerda que solo podrían quedar en Frontera Agrícola mientras se mantengan estrictamente los usos definidos para estas zonas en los planes de manejo de cada determinante ambiental y se cumplan los lineamientos orientados por la CVS para el territorio en general.

A continuación, se presenta el resumen de lo trabajado y acordado.


Figura	Zona	Concepto CVS
DCS Arcial, Porro y cintura	Uso Sostenible Subzona aprovechamiento sostenible	Habilitada para APPA
	Uso Sostenible Subzona para el desarrollo	Habilitada para APPA
	Observaciones	
	Si se habilita para APPA, pero con la condición estricta que se respeten los usos definidos para la zona en el plan de manejo del AP y los lineamientos acordados con la CVS que acompañan este documento	

DCS Ciénaga de Baño	<i>Restauración</i>	No se habilita para APPA porque se considera que es de difícil control
	<i>Uso sostenible subzona para el aprovechamiento sostenible</i>	Habilitada para APPA
	<i>Uso sostenible subzona para el desarrollo</i>	Habilitada para APPA
	<i>Zona de amortiguación</i>	Habilitada para APPA
	Observaciones Si se habilita para APPA, pero con la condición estricta que se respeten los usos definidos para la zona en el plan de manejo del AP y los lineamientos acordados con la CVS que acompañan este documento	
DCS Ciénaga de Betancí	<i>Uso sostenible Subzona de aprovechamiento sostenible</i>	Habilitada para APPA
	<i>Uso sostenible Subzona para el desarrollo</i>	Habilitada para APPA
	Observaciones Si se habilita para APPA, pero con la condición estricta que se respeten los usos definidos para la zona en el plan de manejo del AP y los lineamientos acordados con la CVS que acompañan este documento. Se requiere revisar el acuerdo de adopción del plan de manejo para revisar los usos de las zonas que hacen falta	
DCS Sierra Chiquita	<i>Uso sostenible Subzona para el desarrollo</i>	Habilitada para APPA
	Observaciones Si se habilita para APPA, pero con la condición estricta que se respeten los usos definidos para la zona en el plan de manejo del AP y los lineamientos acordados con la CVS que acompañan este documento. Revisar que una zona es urbana y otra es rural, para considerar APPA.	
DCS Ciénaga de Corralito	<i>Uso sostenible</i>	Habilitada para APPA
	Observaciones Si se habilita para APPA, pero con la condición estricta que se respeten los usos definidos para la zona en el plan de manejo del AP y los lineamientos acordados con la CVS que acompañan este documento.	
DCS Ciénaga los Negros	<i>Uso sostenible subzona para el desarrollo Amortiguación</i>	Habilitada para APPA, estableciendo lineamientos para agroindustria, se requiere apoyo UPRA
	<i>Uso sostenible subzona aprovechamiento sostenible- Playón y pesca</i>	Habilitada para APPA, definiendo "proyectos de bajo impacto" que aplicarían en la reglamentación de uso.
	<i>Uso Público subzona alta densidad de uso</i>	Verificación de esta zona por que el tipo de zona no coincide con los usos definidos en el plan de manejo
	Observaciones	

	Si se habilita para APPA, pero con la condición estricta que se respeten los usos definidos para la zona en el plan de manejo del AP y los lineamientos acordados con la CVS que acompañan este documento.	
DRMI Ramsar Ayapel	Zona de uso sostenible para el aprovechamiento	Habilitada para APPA, es necesario definir "uso excesivo de fertilizantes y plaguicidas" en el marco de un área protegida, para también ser considerado en los lineamientos. Desde la UPRA se brindará este apoyo.
	Zona de uso sostenible para el desarrollo	Habilitada para APPA
	Observaciones	
	Si se habilita para APPA, pero con la condición estricta que se respeten los usos definidos para la zona en el plan de manejo del AP y los lineamientos acordados con la CVS que acompañan este documento.	
DRMI Bahía de Cispatá	Producción agroforestal	Habilitada para APPA
	Producción Agrícola sostenible	Habilitada para APPA
	Producción agrosilvopastoril	Habilitada para APPA
	Protección (Distrito de Riego)	Habilitada para APPA
	Zona de influencia marina y costera	Habilitada para APPA
	Observaciones	
	Si se habilita para APPA, pero con la condición estricta que se respeten los usos definidos para la zona en el plan de manejo del AP y los lineamientos acordados con la CVS que acompañan este documento. Incorporar los usos que hay por sectores, averiguar con MADS la actualización de este DRMI que está pendiente de aprobación para su adopción Incorporar los usos que hay por sectores	
Humedal Berlín	Áreas de producción sostenible bajo condicionamientos ambientales específicos (Zona amortiguación)	Habilitada para APPA
	Observaciones	
	Si se habilita para APPA, pero con la condición estricta que se respeten los usos definidos para la zona en el plan de manejo del AP y los lineamientos acordados con la CVS que acompañan este documento.	
Humedal Charco-Aji	Recuperación para el uso sostenible	Habilitada para APPA
	Observaciones	
	Si se habilita para APPA, pero con la condición estricta que se respeten los usos definidos para la zona en el plan de manejo del AP y los lineamientos acordados con la CVS que acompañan este documento.	
Humedal Charco Grande	Recuperación para el uso sostenible	Habilitada para APPA
	Zona de uso productivo	Habilitada para APPA
	Observaciones	

	Si se habilita para APPA, pero con la condición estricta que se respeten los usos definidos para la zona en el plan de manejo del AP y los lineamientos acordados con la CVS que acompañan este documento.	
Humedal Furatena	<i>Producción sostenible</i>	Habilitada para APPA
	Observaciones	
	Si se habilita para APPA, pero con la condición estricta que se respeten los usos definidos para la zona en el plan de manejo del AP y los lineamientos acordados con la CVS que acompañan este documento.	
Humedal Quemados	<i>Recuperación para el uso sostenible</i>	Habilitada para APPA
	<i>Zona de uso productivo</i>	Habilitada para APPA
	Observaciones	
	Si se habilita para APPA, pero con la condición estricta que se respeten los usos definidos para la zona en el plan de manejo del AP y los lineamientos acordados con la CVS que acompañan este documento.	
Ciénaga Martinica	<i>Uso sostenible</i>	Habilitada para APPA
	Observaciones	
	Si se habilita para APPA, pero con la condición estricta que se respeten los usos definidos para la zona en el plan de manejo del AP y los lineamientos acordados con la CVS que acompañan este documento.	
Ciénaga Pacha	<i>Uso sostenible - énfasis forestal</i>	Pendiente
	<i>Uso sostenible - Intensivo</i>	Pendiente
	<i>Uso sostenible - Pesca</i>	Pendiente
	Observaciones	
	Esta ciénaga tiene otra zonificación de Humedales 2012, es más reciente se revisará con CVS previamente	
POMCA San Jorge	<i>Distrito de Manejo Integrado Ayapel</i>	Depende de la zonificación de su plan de manejo
	<i>Ramsar Complejo cenagoso Ayapel</i>	Depende de la zonificación de su plan de manejo
	<i>RNSC</i>	No Habilitada, quedan en FA condicionada
	<i>AICA Ciénaga Ayapel</i>	Pendiente respuesta Birdlife
	<i>AICA Betancí-Guacamayas</i>	Pendiente respuesta Birdlife
	<i>Suelos de protección (POT/EOT)</i>	Para revisión el POT
	<i>Zona ribereña del río Cauca</i>	Verificar si esta zona pertenece a Antioquia
	<i>Amenaza alta por inundaciones</i>	Habilitada para APPA, en las zonas de inundación se presenta una dinámica natural, y son los suelos más fértiles para la agricultura tradicional sin impactar la dinámica natural de las inundaciones
	<i>Áreas Agrícolas</i>	Habilitada para APPA
	<i>Áreas Agrosilvopastoriles</i>	Habilitada para APPA, excepto sistemas forestales
	Observaciones	

	<p>Si se habilita para APPA, pero con la condición estricta que se respeten los usos definidos para la zona en el plan de manejo del AP y los lineamientos acordados con la CVS que acompañan este documento.</p> <p>Las RNSC no se habilitan dado su carácter privado, sus cambios permanentes, su pérdida de categoría en cualquier momento y constantes cambios que se realizan de acuerdo con las decisiones que toma el propietario.</p>	
POMCA Sinú	RNSC	No Habilitada, quedan en FA condicionada
	DRMI y DCS	Depende de la zonificación de su plan de manejo
	AICA Complejo cenagoso de la margen occidental del río Sinú	Pendiente respuesta Birdlife
	AICA Zona deltaica - estuarina del Río Sinú	Pendiente respuesta Birdlife
	Áreas Priorizadas por Planes de Manejo Ambiental	Depende de la zonificación de su plan de manejo
	Suelos de Protección (POT/EOT)	Para revisión el POT
	Amenaza Alta por Inundaciones	Habilitada para APPA, en las zonas de inundación se presenta una dinámica natural, y son los suelos más fértiles para la agricultura tradicional sin impactar la dinámica natural de las inundaciones
	Áreas Agrícolas	Habilitada para APPA
	Áreas Agrosilvopastoriles	Habilitada para APPA a excepción del sistema forestal protector y sistema forestal productor
	<p>Observaciones</p> <p>Si se habilita para APPA, pero con la condición estricta que se respeten los usos definidos para la zona en el plan de manejo del AP y los lineamientos acordados con la CVS que acompañan este documento.</p>	
POMCA Canalete	Áreas Agrícolas	Habilitada para APPA
	<p>Observaciones</p> <p>Si se habilita para APPA, pero con la condición estricta que se respeten los usos definidos para la zona en el plan de manejo del AP y los lineamientos acordados con la CVS que acompañan este documento.</p> <p>Es necesario revisar zonas, porque se identifica que falta información de algunas zonas</p>	
POF CVS	Area protegida	Según sus planes de manejo
	Áreas de particular significancia	No habilitada para APPA, para este tema se sugiere por parte de la CVS revisar los POMCA
	Áreas de restauración para la conservación	No habilitada para APPA, serían una restricción
	Áreas de restauración para la producción	No habilitada para APPA, serían una restricción
	Áreas forestales comerciales	Habilitada para FA pero No habilitada para APPA
	Áreas forestales productoras condicionadas	No habilitada para APPA, serían una restricción

	ACTA DE REUNION	CÓDIGO	GDT-FT-002
		VERSIÓN	1
		FECHA	08/05/2020

Áreas forestales protectoras	No habilitada para APPA, serían una restricción
Áreas no forestales	Habilitada para APPA
Áreas urbanas e infraestructura	No habilitada para APPA, serían una restricción
Áreas de rehabilitación	No habilitada para APPA, serían una restricción
Observaciones	
Si se habilita para APPA, pero con la condición estricta que se respeten los usos definidos para la zona en el plan de manejo del AP y los lineamientos acordados con la CVS que acompañan este documento.	

DÍA 2

Se elaboraron los lineamientos propuestos por la CVS como condición a ser incorporados en el APPA que se defina para Córdoba por la UPRA, estos lineamientos son de obligatorio cumplimiento.

i. Generación de acuerdos

La presentación, la matriz de calificación presentadas y concertadas, y los lineamientos elaborados por con el equipo de la CVS en la reunión, hacen parte integral de la presente acta en la que se encuentra el detalle de la calificación de estas figuras ambientales y los acuerdos establecidos. Se anexa también lista de asistencia de los participantes.






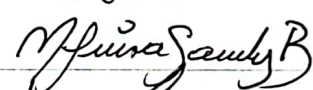




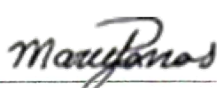
13. Compromisos

13.1 Actividades	13.2 Responsable	13.3 Fecha límite de realización
Fecha de entrega de la información faltante por parte de CVS	Hugo Cadena - CVS	Septiembre 10
Envío de fichas faltantes para revisión con equipo técnico CVS	Marcela Porras - UPRA	Septiembre 6
Enviar la resolución de declaratoria del APPA Guajira	Marcela Porras - UPRA	Agosto 26
Revisar definición de proyectos de bajo impacto, tipos de agroindustria, uso excesivo de fertilizantes y plaguicidas	Marcela Porras - UPRA	Septiembre 6
Revisión de propuesta inicial de lineamientos por parte de CVS para complemento	Equipo técnico - CVS	Septiembre 6

14. Convocatoria próxima reunión

14.1 Lugar	Virtual	14.2 Fecha	12	CD	17/05	14.3 Hora	9:00 am
------------	---------	------------	----	----	-------	-----------	---------

15. En constancia firman

15.1 Nombres y Apellidos	15.2 Cargo	15.3 Firma
Lorena Pérez Galeano	Ingeniero forestal -CVS	
Albeiro Arrieta Lopez	Subdirector de gestión	
Haider Hoyos Acosta	Profesional especializado - CVS	
Hugo Cadena Cepeda	Profesional especializado - CVS	
Juan Carlos García	Profesional especializado - CVS	
Maria Luisa Sanchez	Bióloga -Contratista CVS	
Yenis Simanca Lozano	Bióloga -Contratista CVS	
Claudia Torres Fernandez	Bióloga -Contratista CVS	 Claudia Torres F.
Damaris Peña Ordosgoitia	Subdirectora de Planeación Ambiental - CVS	
Laura Andrea Bedoya	Ingeniera Agrónoma - CVS	 Laura Bedoya.
Marcela Porras	Contratista Equipo determinantes ambientales - UPRA	 marcelap