	ACTA DE REUNION	CÓDIGO	GDT-FT-002
		VERSIÓN	1
		FECHA	08/05/2020

1. Caracter de la reunión		2. Área responsable	Unidad de Planificación Rural Agropecuaria	3. N° Pág.	8
Ordinario	Extraordinario x				


4. ACTA No. 1

5. Fecha de reunión	27	09	2024	6. Hora	8:00 a.m.	4:00 p.m.
7. Lugar	Área Metropolitana del Valle de Aburrá – Medellín.					
8. Tema	Desarrollar la Mesa técnica con la Gobernación de Antioquia y Autoridades Ambientales Regionales con jurisdicción en el departamento de Antioquia, para abordar el proceso de actualización de la frontera agrícola nacional e identificación de Áreas de Protección para la Producción de Alimentos (APPA) en el departamento de Antioquia.					
9. Responsable	Diana María Rodas Arias (Contratista UPRA) Carlos León (Contratista UPRA)					
10. Objetivo	~Desarrollar un espacio de diálogo y construcción entre la Gobernación de Antioquia, las Autoridades Ambientales Regionales con jurisdicción en el departamento de Antioquia y la Unidad de Planificación Rural Agropecuaria – UPRA. ~Articular esfuerzos para el proceso de identificación del Áreas de Protección para la Producción de Alimentos (APPA) en la región del Suroeste antioqueño. ~Analizar en conjunto de la frontera agrícola condicionada con énfasis en el componente ambiental para la identificación de APPA en los municipios priorizados.					

11. Orden del día

Agenda aprobada por las entidades participantes:

Hora	Actividad
08:00 a.m. a 08:15 a.m.	Bienvenida y presentación de objetivos, presentación de la agenda y participantes.
08:16 a.m. a 09:00 a.m.	Contexto general de Áreas de Protección para la Producción de Alimentos (APPA) al interior de la frontera agrícola. Equipo técnico UPRA.
09:01 a.m. a 10:20 a.m.	Espacio de diálogo sobre preguntas técnico-jurídicas planteadas por las Autoridades Ambientales respecto a la identificación del APPA. Equipo técnico Autoridades Ambientales – Gobernación de Antioquia - UPRA
Receso	
10:21 a.m. a 10:45 a.m.	Balance de información recibida de las determinantes ambientales en jurisdicción de las Autoridades Ambientales Regionales. Equipo técnico UPRA.
10:46 a.m. a 12:00 p.m.	Análisis conjunto de las determinantes ambientales al interior de frontera agrícola que se localizan en los municipios priorizados para APPAS. Equipo técnico Autoridades Ambientales - Gobernación de Antioquia - UPRA
12:01 p.m. a 14:00 p.m.	Almuerzo
14:01 p.m. a 15:00 p.m.	Generación de acuerdos para la identificación de APPA. Equipos técnicos Autoridades Ambientales - Gobernación de Antioquia - UPRA
15:01 p.m. a 15:30 p.m.	Revisión y aprobación del acta de la mesa técnica.

	ACTA DE REUNION	CÓDIGO	GDT-FT-002
		VERSIÓN	1
		FECHA	08/05/2020

15:31 p.m. a 16:00 p.m. Compromisos y cierre de la mesa técnica.

12. Desarrollo de la Reunión

Antecedentes de la mesa técnica.

Con fundamento en el artículo 32 de la Ley 2294 de 2023 que modifica el artículo 10 de la Ley 388 de 1997 a través del cual se define un orden de prevalencia en las determinantes del ordenamiento territorial y crea la determinante 'Áreas de Especial interés para proteger el Derecho Humano a la Alimentación' la Unidad de Planificación Rural Agropecuaria-UPRA- en calidad de unidad administrativa especial de carácter técnico y especializado adscrita al Ministerio de Agricultura y Desarrollo Rural (Decreto 4145 del 3 de noviembre de 2011) viene adelantando la identificación de las Áreas de Protección para la Producción de Alimentos APPA en la región del Suroeste en el departamentos de Antioquia.

Bajo este contexto y teniendo en cuenta que la identificación de la APPA debe enmarcarse en la frontera agrícola nacional (frontera agrícola no condicionada y frontera agrícola condicionada) es imperativo el análisis conjunto, la coordinación y concurrencia entre la UPRA y las autoridades ambientales con jurisdicción a saber; la Corporación Autónoma Regional del Centro de Antioquia-Corantioquia y Corporación para el Desarrollo Sostenible del Urabá-Corporabá-.

Asimismo, en función de desarrollar el proceso de actualización de la frontera agrícola también fueron convocados a la mesa técnica las autoridades ambientales Corporación Autónoma Regional de las cuencas de los ríos Rionegro y Nare-Comare y Área Metropolitana Valle de Aburrá-AMVA.

Se pone de constancia que la presente mesa de trabajo estuvo antecedida por otras gestiones y acercamiento con la Gobernación de Antioquia, el Comité de Ordenamiento del departamento de Antioquia, las autoridades ambientales Corporabá, autoridad ambiental Corantioquia, intercambio de comunicaciones sobre información de cada una de las jurisdicciones. Las actividades que se han llevado a cabo y los esfuerzos de las entidades vinculadas al proceso se detallan en el punto 4 del orden del día.


1 - Bienvenida y presentación de objetivos, presentación de la agenda y participantes.

Teniendo en cuenta que la reunión se realiza en modalidad mixta (presencial-virtual) se solicita a los asistentes la aprobación para grabar la sesión por parte de Corantioquia, para que obre como parte integral del acta.

Por parte de los representantes de la UPRA, se realizó la apertura del espacio. Se presentó la propuesta de agenda. Durante la apertura se destacó la importancia de la articulación entre los sectores agropecuario y ambiental en el marco del proceso.

Se realizó la presentación de las entidades y los delegados para participar en la mesa técnica. Dentro de las dependencias y entidades presentes se encuentran las siguientes:

Subdirección de Ordenamiento Ambiental del Territorio – Corantioquia.
 Subdirección Planeación de Corantioquia.
 Dirección de Ecosistemas - Áreas protegidas de Corantioquia.
 Departamento Administrativo – Gobernación de Antioquia.
 Cambio Climático – AMVA.
 Gestión del Riesgo de Cornare.
 Subdirección de Planeación AMVA.
 Dirección Planeación territorial de la Gobernación de Antioquia.
 Dirección de Geografía del Instituto Geográfico Agustín Codazzi.

	ACTA DE REUNION	CÓDIGO	GDT-FT-002
		VERSIÓN	1
		FECHA	08/05/2020

Dirección Asistencia técnica – Ministerio de Vivienda.
Dirección de Ordenamiento Ambiental Territorial - Ministerio de Ambiente.
Planeación metropolitana – AMVA.
Asesoría técnica- Dirección General UPRA.
Dirección de Ordenamiento Propiedad Rural UPRA.
Dirección de Uso Eficiente del Suelo – UPRA.

Es parte integral del acta el listado de asistencia.

2 - Contexto general de Áreas de Protección para la Producción de Alimentos (APPA) al interior de la frontera agrícola. Equipo técnico UPRA.

Se realiza el contexto general sobre las APPA abordando los siguientes temas:

- *Bases de la política pública relativa a la gestión territorial para usos agropecuarios.*
- *Principios de actuación en el territorio del ordenamiento productivo y social de la propiedad rural.*

Se destaca de los puntos anteriores el llamado a la armonización entre las entidades de los sectores agropecuario y ambiental para confluir, coordinar y concurrir de manera articulada para el ordenamiento ambiental del territorio en el marco del principio de precaución.

En este mismo sentido, se detallaron las temáticas asociadas a:

- *Concepto de las Áreas de Protección para la Producción de Alimentos - APPA*
- *Soporte normativo para la identificación y declaratoria de las APPA.*
- *Jerarquía de los determinantes del ordenamiento según la Ley 2294 de 2023.*
- *Criterios para la identificación de las APPA (mínimos y adicionales).*


En relación con los cuatro (4) puntos anteriores se anticipan al momento de deliberación preguntas relacionadas con las clases agrológicas y la predominancia de la agricultura campesina, familiar, étnica y comunitaria. Adicionalmente, se pregunta sobre los distritos de riego y se menciona que son elementos fundamentales para que las capacidades territoriales se materialicen y la oferta institucional llegue a los territorios. De igual manera, se trata la incorporación de instrumentos del ordenamiento productivo y social con enfoque territorial como por ejemplo las Zonas de Reserva Campesina – ZRC.

Desde los participantes se realizaron aportes mencionando el Plan de Ordenamiento departamental y el Plan de Ordenamiento Territorial Agropecuario, que se conciben desde Antioquia como dos de los criterios adicionales para la identificación. Se propone por parte de los participantes la importancia de centrar la atención en las dinámicas de las zonas de desarrollo restringido y el avance de las parcelaciones. Se señala de manera adicional que, la tarea que necesita abrirse camino es la aplicación de las normas a territorios ya ordenados, es decir realizar las contribuciones del caso.

Complementariamente se abordaron los temas relacionados con Frontera agrícola nacional y contexto de la frontera en el suroeste antioqueño, la frontera agrícola condicionada y tipos de condicionantes existentes en el territorio priorizado (Suroeste antioqueño).

- *Frontera agrícola nacional y contexto de la frontera en el suroeste antioqueño.*
- *Frontera agrícola condicionada y tipos de condicionantes en el suroeste.*

Con relación a la frontera agrícola también se generaron en la sesión de preguntas y algunas consideraciones relacionadas con el comportamiento de la frontera agrícola en los municipios como Frontino, Urrao, Peque, Abriaquí y Dabeiba entre otros, en la medida que son municipios productivos y con relevancia en la despensa de alimentos de la región, sin embargo, la asesoría técnica hace alusión a las restricciones a la actividad agropecuaria.

	ACTA DE REUNION	CÓDIGO	GDT-FT-002
		VERSIÓN	1
		FECHA	08/05/2020

Se hace un aporte de los participantes llamando la atención sobre la importancia del bosque seco tropical en el contenido de la frontera agrícola y en particular la relevancia que merece en el ordenamiento territorial municipal.

Surgen preguntas relacionadas con las combinaciones de las tipologías de la frontera agrícola especialmente las que tiene que ver con amenazas por remoción en masa muy alta, en cruce con áreas protegidas y territorios étnicos.

De igual forma, se encuentra oportuno por parte de los participantes mencionar la importancia de la escala a la que se genera la información. Se anota al respecto que cobra sentido alimentar esta información a partir de insumos con mejor detalle generados a nivel regional y local.

En suma, a lo anterior se menciona por parte de CORNARE la inquietud sobre la precisión cartográfica, el control urbanístico y posibilidades de ver la diversidad de matices que se presentan en el territorio. En particular, cómo se logran ver las diferentes situaciones de parcelación, y de qué manera se puede lograr gestionar en el control urbanístico, entre ellas, la diversidad de solicitudes de parcelación asociadas con procesos productivos, y la consolidación de fenómenos como la vivienda campestre.

Por otro lado, se solicitó hacer precisión sobre el análisis de armonización de la vivienda campestre o vivienda campesina con la producción de alimentos, frente a lo cual, se aclaró que el análisis de los diferentes fenómenos territoriales requieren de involucrar miradas diversas sobre lo ocurrido, los matices, y en ello, aclarar que es una discusión que se está dando con el objetivo de disminuir los conflictos territoriales, así como sí lograr vincular a las APPA los espacios de vivienda campesina en el marco de la garantía de derechos a los sujetos de especial protección constitucional.

Adicionalmente, se menciona que la frontera agrícola se presenta a una escala 1:100.000 y que en el proceso de actualización resulta útil la información de mejor detalle aportada por los actores territoriales y la armonización de la frontera con información existente del ordenamiento ambiental del territorio.

Aclarado lo anterior se da paso a otros temas del contexto general;

- *Etapas en el proceso de las APPA.*

En desarrollo del punto alusivo a las etapas del APPA se indica que, para la identificación de la APPA se tiene un momento previo que se denomina la Zona de Protección para la Producción de Alimentos - ZPPA, el cual tiene únicamente un efecto de publicidad. Se trata del área que se determina como zona de estudio para dar curso a las etapas que se presentaron. Se aclara que la ZPPA carece de alcance vinculante, ni opera como determinante del ordenamiento.

- *Participación en el proceso de identificación y declaratoria de las APPA.*


En este punto del contexto se presenta la base jurídica y social de la participación.

- *Experiencia previa caso APPA en el departamento de La Guajira.*

Se pone como ejemplo la declaratoria del APPA del departamento de La Guajira, adoptada a través de la Resolución 161 de 2024 del Ministerio de Agricultura y Desarrollo Rural. De igual manera, se muestra también el ejemplo del régimen de usos contenido en dicha declaratoria.

Se hace precisión sobre los efectos de la declaratoria del APPA, particularmente los efectos jurídicos Erga omnes (aplicación para el territorio) y aplicación Ipso iure (efectos a partir de su promulgación y no hasta la revisión y ajuste del instrumento de ordenamiento municipal), esto en armonía a lo preceptuado en el parágrafo 2 del artículo 32 de la Ley 2294 de 2023.

- *Condiciones habilitantes del campesinado*

	ACTA DE REUNION	CÓDIGO	GDT-FT-002
		VERSIÓN	1
		FECHA	08/05/2020

En desarrollo de este punto se presenta el recuento normativo y se presentan los contenidos del recién expedido Decreto 1147 de 13/09/2024.

Una vez tratado este ejemplo, se procede a continuar con el diálogo y la solución de dudas.

3 - Espacio de diálogo sobre preguntas técnico-jurídicas planteadas por las Autoridades Ambientales respecto a la identificación del APPA.

¿Se deben actualizar los instrumentos de ordenamiento municipales (POT, PBOT o POT según sea el caso)?

Se aclara que una vez se declara el área de protección, el municipio debe acoger los elementos que la constituyen, y cuando actualice el POT, incorporar allí sus elementos, dado que es una determinante del ordenamiento territorial. El APPA tiene aplicación del principio Ipso lure, como se indicó en apartes anteriores, éste tiene efectos a partir de su promulgación y no hasta la revisión y ajuste del instrumento de ordenamiento municipal.

¿El sector tiene competencia sancionatoria y/o de concertación?

En el momento no se tiene, es uno de los desafíos que tiene el sector dado que es un trámite que debe avanzarse a través en una ley. De igual forma, existe la necesidad de dialogar y concertar lo que sean las propuestas para hacer la precisión normativa entre los sectores, de manera que, de manera cauta, se sepan los alcances que se tienen en términos de competencia.

Aclarado lo anterior, se plantea que como inquietud que, si bien hay espacios de concertación ambiental, es necesario concertar asuntos de la determinante del nivel 2.

¿Qué pasa con el suelo rural si no se tiene un plan de compensación por pérdida del suelo rural para la producción de alimentos?

Es necesario avanzar en esclarecer las necesidades que se tienen, por lo cual, es oportuno reconocer y amalgamar los actores para dialogar y plantear las salidas a las inquietudes y vacíos normativos. Por lo tanto, ese trabajo coordinado como principio, hace el llamado para ir protegiendo el suelo rural para actividades agropecuarias. Aunado a lo anterior, la reglamentación del parágrafo 1 del artículo No. 32 del PND invita a buscar la coordinación para dar cumplimiento a los propósitos de las determinantes del ordenamiento territorial.


¿Se tiene en el articulado del acto administrativo una transición desde la perspectiva de las actividades ya consolidadas?

Dentro del documento técnico se vienen involucrando la coexistencia de las actividades productivas diferentes a las agropecuarias para el propósito. Se precisa que, en el caso de los proyectos mineros, cuando se dé el cierre y abandono se tendrán escenarios de transición a la actividad agropecuaria.

A raíz de la presentación del ejemplo del régimen de usos de La Guajira los participantes mencionan que dentro de los usos mencionados se requeriría un ejercicio de contexto, en el cual se expresan elementos como el cultural. En relación con la prohibición a la minería se expresa por parte de los participantes la incompetencia para hacerlo. Por parte de la UPRA se expuso el respeto por los derechos adquiridos en materia minera.

Además, se genera una recomendación adicional por parte de los participantes y es dejar lineamientos y no un régimen. En alusión de los usos agroforestales se recomienda de tener en cuenta la ordenación forestal.

Frente a la inclusión del régimen de usos en la resolución de APPAS de La Guajira y su aplicación en otros territorios APPAS, se expresó por parte de los participantes que, generar un régimen de usos en la resolución podría llevar a superar algunas competencias de las entidades territoriales. Se sugiere que, en su lugar, el acto tenga una

	ACTA DE REUNION	CÓDIGO	GDT-FT-002
		VERSIÓN	1
		FECHA	08/05/2020

zonificación de manera que se tenga un lenguaje armonizado o intermedio entre el sentido del APPA y la definición de los usos del suelo de los instrumentos de ordenamiento municipales. No obstante, el artículo No. 3 del acto administrativo, que el régimen de usos busca salvaguardar la producción de alimentos y asegurar que las APPA se cumplan con los fines del nivel 2 de las determinantes de ordenamiento territorial; las cuales deben ser tenidos en cuenta en los términos del artículo 10 de la Ley 388 de 1997.

Se precisa que el plan de acción busca volcar la oferta institucional para potencializar la producción de alimentos. Opera como una política pública complementaria y no como una determinante.

Con relación al registro por parte de las oficinas de instrumentos públicos se aclara que se encuentra en análisis la viabilidad del registro. Se pone de presente la necesidad de realizar mesas de trabajo adicionales para la toma de la decisión.

De manera complementaria, se pide homogenizar el lenguaje para que la etapa de difusión (perteneciente a las etapas del APPA) sea clara para todos los actores interesados.

Desarrollado el momento de diálogo, marco en el que se expuso por parte de las entidades que acudieron a la mesa técnica expusieron las dudas técnico-jurídicas se procede con el punto 4 del orden del día.

Adicionalmente, se mencionan los beneficios de las APPAS y se indica que son una determinante que entra a implementarse en territorios ordenados con dinámicas que pueden ser distintas al objetivo que persiguen las APPA.


Finalmente, en el marco del tema de la frontera agrícola se dio la señal de tener una ventana territorial en el departamento de Antioquia, cuyo avance estará con énfasis en los municipios APPAS priorizados y una agenda proyectada de trabajo para el año 2025.

4 - Balance de información recibida de las determinantes ambientales en jurisdicción de las Autoridades Ambientales Regionales.

Se realiza una línea de tiempo con la recopilación de las acciones encaminadas a identificar y cualificar los instrumentos de manejo de los ecosistemas y figuras de ordenamiento ambiental que permiten el desarrollo de actividades agropecuarias para la concertación con la autoridad ambiental.

No.	Acciones	Fecha
1	Primer acercamiento con Corpourabá.	11/04/2024
2	Acercamiento autoridades ambientales y Gobernación de Antioquia.	10/05/2024
3	Comunicación requerimientos de información a Corantioquia	20/06/2024
4	Comunicación requerimientos de información a Corpourabá	24/06/2024
5	Respuesta a requerimientos por parte de Corantioquia	17/07/2024
6	Reunión articulación para las mesas técnicas Corantioquia	26/07/2024
7	Respuesta a requerimientos por parte de Corpourabá	09/08/2024
8	Comité autoridades ambientales departamento de Antioquia	09/08/2024
9	Envío grupo preguntas No. 1 Corantioquia	09/08/2024
10	Reunión técnica Preguntas grupo 1 información Corantioquia	20/08/2024
11	Reunión retroalimentación entrega de información Corpourabá	21/08/2024
12	Reunión técnica Preguntas grupo 1 información Corantioquia	27/08/2024
13	Entrega de ajuste de información Corpourabá	28/08/2024
14	Respuesta grupo de preguntas No. 1 Corantioquia	31/08/2024
15	Envío grupo preguntas No. 2 Corantioquia	01/09/2024

En este punto de la agenda se presenta a la mesa el balance de la información que fue aportada por las autoridades ambientales y que es objeto de análisis de determinantes de nivel 1 y el componente ambiental de la frontera agrícola. Dentro de la información aportada se encuentra la información cartográfica y documental de los

	ACTA DE REUNION	CÓDIGO	GDT-FT-002
		VERSIÓN	1
		FECHA	08/05/2020

instrumentos de planificación de las áreas protegidas, información cartográfica de ecosistemas estratégicos (humedal La Cascada y relictos de bosque seco tropical), información cartográfica y documental de cuatro (4) POMCAS y un (1) plan de manejo de microcuenca, cartografía de las áreas de importancia ambiental (predios adquiridos por Corantioquia), cartografía Áreas priorizadas por Biodiversidad, cartografía Bosque seco tropical en Antioquia, cartografía de la estrategias complementarias de conservación *In Situ* (Zona ribereña del río Cauca), cartografía y plan de manejo del Humedal de montaña "Laguna La Cascada" en el municipio de Tarso Antioquia y la información cartográfica y documental de las determinantes ambientales de Corpourabá.

En este punto de la agenda se presenta el panorama de las determinantes del ordenamiento nivel 1 que son objeto de análisis por parte de la UPRA, además de su uso y condición teniendo en cuenta las superposiciones con otras determinantes.

¿Cuándo se llevaron a cabo los espacios del mes de mayo y agosto con el área metropolitana?

Se realizaron en el marco del Comité de los viernes, haciendo una breve exposición sobre el proceso de actualización de la frontera agrícola y la identificación del APPA. Así mismo, estos espacios se dio apertura con el proceso que viene adelantando la UPRA con la Gobernación de Antioquia, y desde donde se abrió el espacio de acercamiento con las autoridades ambientales.

5 - Análisis conjunto de las determinantes ambientales al interior de frontera agrícola que se localizan en los municipios priorizados para APPAS.

En ejecución de este punto se pregunta por parte de los participantes si cuando se habla de las mesas se involucra todo el departamento de Antioquia.

Al respecto se aclara que en el primer momento se realiza con los municipios del suroeste antioqueño, luego se toma otra región para ir abordando todo el departamento. Este ejercicio ayuda a avanzar metodológicamente con las demás regiones del departamento. Poder dialogar con los equipos de ordenamiento, POMCAS, bosques y las áreas de importancia ambiental.

¿Falta más información además de la ya compartida? La información ambiental se hace un primer análisis, para luego poder tener un espacio de trabajo conjunto donde podamos resolver las inquietudes, y de esa manera, observar en detalle si se requiere o no más información. Ya se agotó un primer momento de solicitud de información, ahora se necesita un espacio de trabajo en mesas, con los equipos de sistemas de información y poder hacer el trabajo de detalle. Ya en el 2025, se tiene prevista la continuación con las demás regiones.

Sobre esto, Corantioquia se organizará primero internamente, teniendo en cuenta una propuesta de agenda realizada por la UPRA. Una vez organizados los equipos de trabajo se confirmará a la UPRA la mesa técnica.

Es clave que antes de que la UPRA vuelva a territorio a finales de octubre, las mesas se puedan llevar a cabo para tener estos análisis.


7- Compromisos y cierre de la jornada de trabajo:

Se acuerda desarrollar las mesas técnicas de concertación ambiental previo al trabajo con los municipios que se tiene programado para la última semana de octubre de 2024. Se espera poder tener por lo menos dos mesas técnicas previo al trabajo de campo.

Es preciso atender los espacios con las provincias y la determinante 5 de hechos metropolitanos, de cara a los objetivos de los esquemas asociativos.

Se establecen los siguientes compromisos:

- *El lunes 30 de septiembre de 2024 se tendrá una respuesta por parte de Corantioquia ¿cuándo llevar a cabo este espacio de trabajo?*

	ACTA DE REUNION	CÓDIGO	GDT-FT-002
		VERSIÓN	1
		FECHA	08/05/2020

- Se plantea de manera preliminar que las mesas se desarrollen durante el miércoles 9 y el jueves 10 de octubre de 2024 en las instalaciones del AMVA en la ciudad de Medellín.
- Invitar a las autoridades ambientales a la socialización de los resultados del APPA suroeste, en el mismo espacio con la Gobernación de Antioquia y los directores de provincias.
- En las mesas de trabajo deberá participar el equipo de sistemas de información geográfica.

Contraídos los compromisos se da cierre a la mesa técnica.

13. Compromisos		
13.1 Actividades	13.2 Responsable	13.3 Fecha límite de realización
Confirmación realización de mesa técnica en Medellín	Corantioquia	30/09/2024
Tentativa mesa técnica en Medellín	Corantioquia/ DUES y Asesoría técnica de la UPRA	09/10/2024 y 10/10/2024
Invitar autoridades ambientales, Gobernación de Antioquia y Provincias a actividades en municipios.	Dirección de Ordenamiento UPRA	Todas las fechas de campo que se programen

14. Convocatoria próxima reunión							
14.1 Lugar	AMVA	14.2 Fecha	09/10	10	2024	14.3 Hora	Pendiente programación

15. En constancia firman		
15.1 Nombres y Apellidos	15.2 Cargo	15.3 Firma
Se anexa listado de asistencia.		

LISTADO DE ASISTENCIA A REUNIONES

CÓDIGO	GDT-FT-001
VERSIÓN	1
FECHA	18/02/2020

1. Fecha	2024	09	27	2. Lugar	Auditorio Guayacones AMVA	3. Hora	08:00 a.m
4. Responsable (Área / Proceso)	Asistencia técnica - DOSPNT - DUES			5. Persona Responsable	Adriana Pérez Orozco		6. No. Páginas

7. Tema	Espacio de diálogo y construcción entre Gobernación Antioquia, A. Ambientales y UPPA-						
---------	---	--	--	--	--	--	--

8. No.	9. Nombres y Apellidos	10. Entidad	11. Cargo	12. Celular / Teléfono	13. Correo Electrónico	14. Firma
1.	Juliana Tony Gaidenay	AMVA	Prof. Universitario	32058511674	juliana.tony@metropol.gov.co	Juliana Tony G.
2.	Mortha Pabellón Castro	AMVA	Geóloga	3108396774	mortha.pabellon@metropol.gov.co	Mortha Pabellón
3.	Juliana Madrid Ardele	Corantioquia	Prof. Universitario	Ext 1304	jmadrid@corantioquia.gov.co	Juliana MA.
4.	Sebastián Naranjo F.	Compre.	Coord. CAT	3003898527	snaranjo@compre.	Sebastián N.
5.	Alba Sifuentes	AMVA	Prof. Universitario	3167337693	alba.sifuentes@metropol.gov.co	Alba Sifuentes
6.	Juan José Callejas	Gobernación	Geólogo	3043237893	juan.callejas@outlook	Juan José Callejas
7.	Dora B. Nieto N	AMVA	Prof. Universit	3146820306	dora.nieto@metropol.gov.co	Dora Nieto
8.	Liliana Gutiérrez	Corantioquia	Prof. Especializado	3007909160	lgutierrez@corantioquia.gov.co	Liliana G.
9.	Juan Andrés O.	CORNAPE	P.E SIG	3103474761	juan.puqueque@corantioquia.gov.co	Juan A.
10.	José Iván Ochoa O.	AMVA/planaca	Prof. Universitario	3113327457	joseochoa@metropol.gov.co	José Iván O.
11.	Daniel Rodríguez	Corantioquia	Geólogo	3157891380	daniel.rodriguez@corantioquia.gov.co	Daniel R.
12.	Adrian E. Palomino	Corantioquia	Prof. Univers.	3168807440	adrian-palomino@corantioquia.gov.co	Adrian E.
13.	Pedro Estiben Gutierrez	Corantioquia	Practicante.	3142633543	practicante_ecosia@corantioquia.gov.co	Pedro Gutierrez.
14.	Hector M. Ruiz	Corantioquia	Prof. Universit.	3162582518	hruiz@corantioquia.gov.co	Hector Ruiz
15.	Jerson Iván Álvarez Cubillo	Corantioquia	Prof. Universit.	3178762865	jerson.alvarez@corantioquia.gov.co	Jerson I. A.
16.	Sandra Ayala	Corantioquia	Prof. Esp.	49383888	sapala@corantioquia.gov.co	Sandra Ayala

La información y datos personales suministrados a la UPRA por parte de sus usuarios a través de los diferentes canales de recolección de información, son utilizados para fines de control de asistencia, estadísticos y de conocimiento; y, principalmente consolidados con el fin de orientar acciones de difusión de productos, servicios, convocatorias a eventos presenciales o virtuales, envío de noticias y boletines con información de interés para el usuario. Bajo ninguna circunstancia se realizará tratamiento de datos personales con fines de comercialización o circulación. En todo caso aplicarán las excepciones de ley. El suministro de dichos datos autoriza a la UPRA a recolectarlos, almacenarlos, usarlos y actualizarlos conforme a la Ley 1581 de 2012 y sus decretos reglamentarios y al MANUAL DE PROTECCIÓN DE DATOS PERSONALES E INFORMACIÓN PROPIEDAD O BAJO RESPONSABILIDAD DE LA UPRA, adoptado por la Entidad. Los titulares de los datos recolectados podrán ejercer sus derechos de conocer, actualizar, rectificar y suprimir sus datos personales, a través del correo electrónico atencionalusuario@upra.gov.co. Recibida la solicitud en los términos dispuestos por la UPRA, se le dará trámite al requerimiento según lo establecido por la ley. La información aquí consignada, la ha suministrado el usuario de forma voluntaria, garantizando su veracidad. La UPRA se reserva la potestad de modificar el presente documento para adaptarlo a nuevos requerimientos legislativos, jurisprudenciales y técnicos.

LISTADO DE ASISTENCIA A REUNIONES

CÓDIGO GDT-FT-001


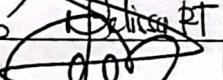



VERSIÓN 1

FECHA 18/02/2020

1. Fecha 2024 09 27 2. Lugar Auditorio Guayacones AMVA 3. Hora 08:00 a.m.

4. Responsable (Área / Proceso) Asesoría Técnica - DASP - DUES 5. Persona Responsable Adriana Pérez Orozco 6. No. Páginas

7. Tema Espacio de diálogo y construcción entre Gob. Antioquia, Autoridades Ambientales y UPRA

8. No.	9. Nombres y Apellidos	10. Entidad	11. Cargo	12. Celular / Teléfono	13. Correo Electrónico	14. Firma
1.	Liliana M ^g Olarte V.	Corantioquia	Profesional F	3186862759	liliana.olarte@corantioquia.gov.co	
2.	Melissa Rodríguez Torres	Corantioquia	Prof. especializada	3216454376	mrodriguez@corantioquia.gov.co	
3.	Miguel Galindez	UPRA	Abogado	3185571951	jose.galindez@cpda.gov.co	
4.	Diana M ^a Rodas Arias	UPRA	Contratista	3142440971	diana.rodas@upra.gov.co	
5.	Adriana Pérez Orozco	UPRA	Asesor	3144429145	adriana.perez@upra.gov.co	
6.						
7.						
8.						
9.						
10.						
11.						
12.						
13.						
14.						
15.						
16.						

La información y datos personales suministrados a la UPRA por parte de sus usuarios a través de los diferentes canales de recolección de información, son utilizados para fines de control de asistencia, estadísticos y de conocimiento; y, principalmente consolidados con el fin de orientar acciones de difusión de productos, servicios, convocatorias a eventos presenciales o virtuales, envío de noticias y boletines con información de interés para el usuario. Bajo ninguna circunstancia se realizará tratamiento de datos personales con fines de comercialización o circulación. En todo caso aplicarán las excepciones de ley. El suministro de dichos datos autoriza a la UPRA a recolectarlos, almacenarlos, usarlos y actualizarlos conforme a la Ley 1581 de 2012 y sus decretos reglamentarios y al MANUAL DE PROTECCIÓN DE DATOS PERSONALES E INFORMACIÓN PROPIEDAD O BAJO RESPONSABILIDAD DE LA UPRA, adoptado por la Entidad. Los titulares de los datos recolectados podrán ejercer sus derechos de conocer, actualizar, rectificar y suprimir sus datos personales, a través del correo electrónico atencionalusuario@upra.gov.co. Recibida la solicitud en los términos dispuestos por la UPRA, se le dará trámite al requerimiento según lo establecido por la ley. La información aquí consignada, la ha suministrado el usuario de forma voluntaria, garantizando su veracidad. La UPRA se reserva la potestad de modificar el presente documento para adaptarlo a nuevos requerimientos legislativos, jurisprudenciales y técnicos.



