

# Kit Territorial



El Kit Territorial Agropecuario, es una propuesta de lineamientos que busca fortalecer la política sectorial en los Planes de Desarrollo Territoriales (PDT) de las nuevas administraciones 2024-2027.

A través de esta iniciativa, el Ministerio de Agricultura y Desarrollo Rural (MADR) y la Unidad de Planificación Rural Agropecuaria (UPRA), pone a disposición de los departamentos, municipios y distritos, una propuesta de lineamientos que permita a los nuevos mandatarios tomar decisiones informadas y garantizar un manejo adecuado del territorio en consonancia con los objetivos y las líneas de transformación propuestas dentro del Plan Nacional de Desarrollo 2022-2026 “Colombia, Potencia Mundial de la Vida”.



En este  
Kit Territorial  
se puede  
encontrar:

1




Lineamientos  
sectoriales Agro

2



Expediente  
departamental

3



Guías de Uso:  
Infografías  
Video-tutorial SIPRA



Ahora que usted es un tomador de decisiones podrá articular la información proporcionada por la UPRA con sus ejercicios de planificación territorial, así como con las metas asociadas a los planes de ordenamiento y de desarrollo territorial





# Accede fácilmente a la información espacial para tus planes de Ordenamiento territorial

## ¿Cómo buscar información en SIPRA?

1

Ingresa a

[www.sipra.upra.gov.co](http://www.sipra.upra.gov.co)



2

### Selecciona el nivel de la búsqueda

Nacional o Territorial

Planificación nacional

Planificación territorial



Ten en cuenta que en ambos tipos de búsqueda: Planificación Nacional y Planificación Territorial, puedes encontrar información relacionada a tu municipio o departamento

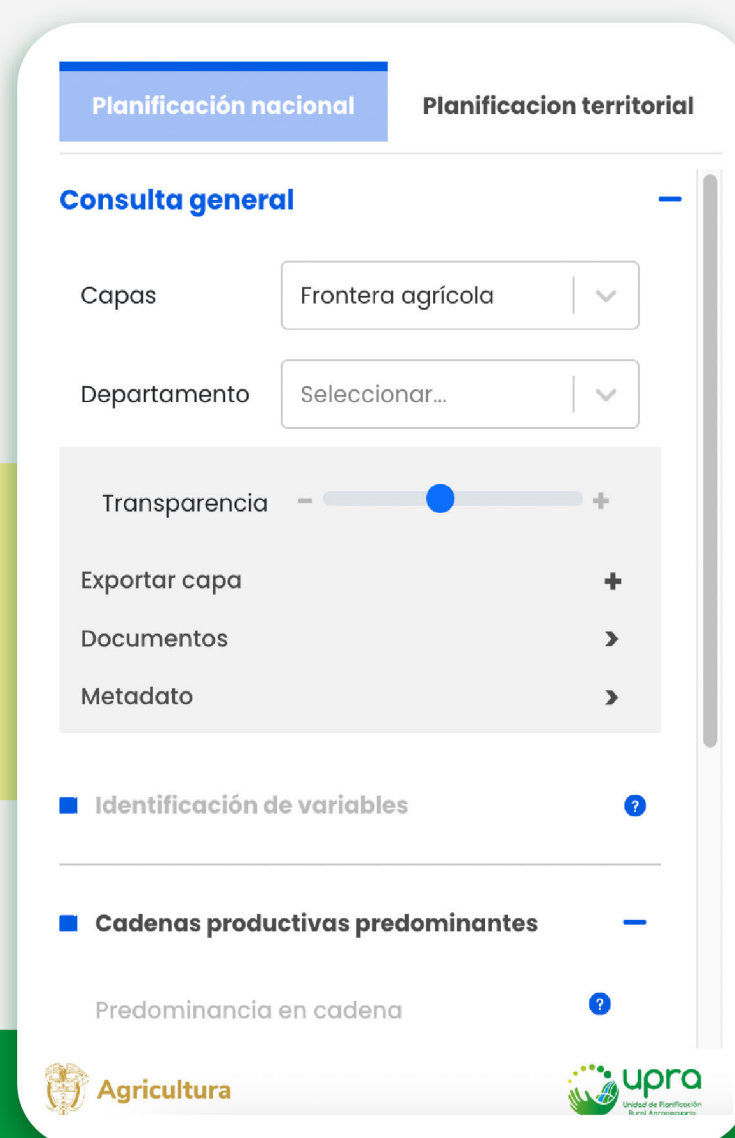
3

### Perfila tu búsqueda

Explora cada uno de los módulos del panel de la izquierda para perfilar tu búsqueda: Nombre de la capa, departamento, municipio.




Puedes acceder a la información de metadatos de la capa, la tabla de datos adjuntos, descargar o interactuar con las opciones del visor de mapas.



4

### Explora

el mapa e interpreta los datos



En el panel derecho encuentras información adicional estadística: gráficas y tablas que también puedes descargar.

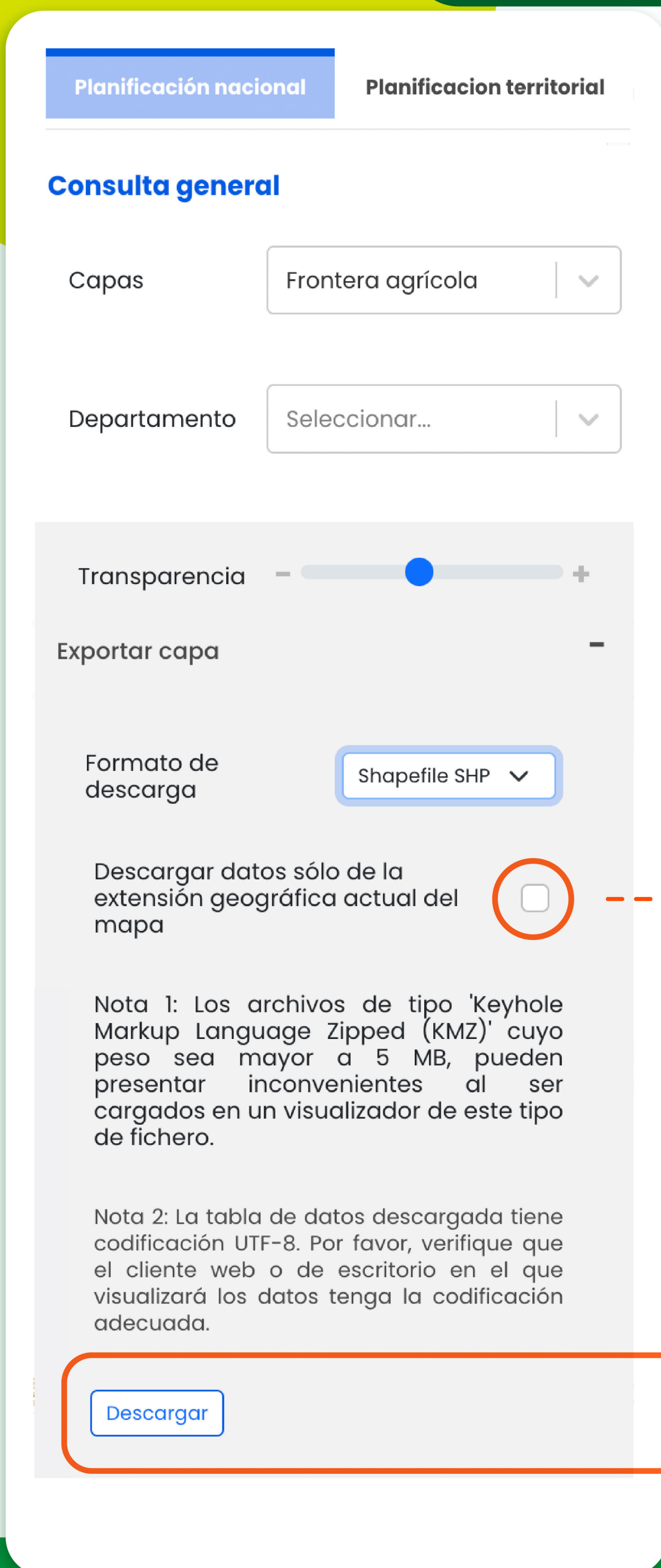







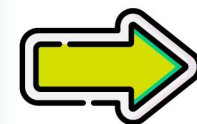
**¡Descarga tu consulta!**

Luego de haber seleccionado:


1

El nivel de búsqueda o ámbito de planificación



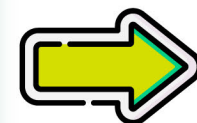
2

La capa temática



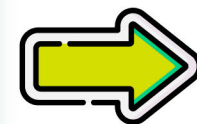
3

La ubicación (departamento y municipio)



4

Haz clic en "Exportar capa"



5

Selecciona el formato de descarga

Shapefile SHP (ZIP)  
 Geodatabase GDB (ZIP)  
 Keyhole Markup Language Zipped (KMZ)



Si deseas descargar solo lo que se muestra en el visor del mapa activa la casilla



6

Haz clic en el botón Descargar, ¡Y listo!



¿Qué otra información puedo encontrar en SIPRA?

- ✓ Cadenas productivas predominantes
- ✓ Aptitud del suelo
- ✓ Proyectos de adecuación de tierras
- ✓ Evaluaciones Agropecuarias Municipales - EVA

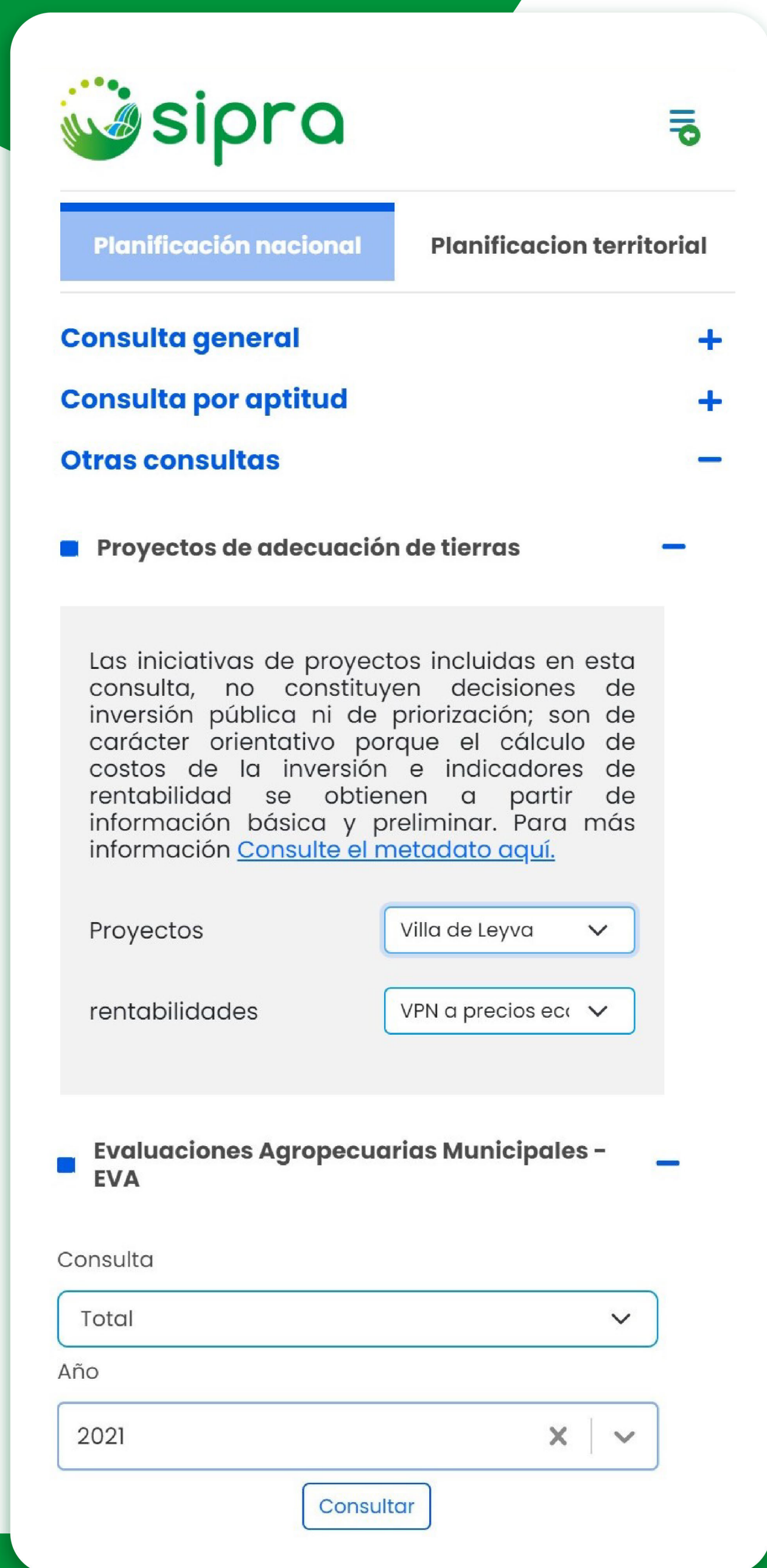






## ¿Otras Consultas?

Otros temas que puedes encontrar:



The screenshot shows the sipra web application interface. At the top, there are two tabs: "Planificación nacional" (selected) and "Planificación territorial". Below the tabs, there are three main categories with expandable menus:

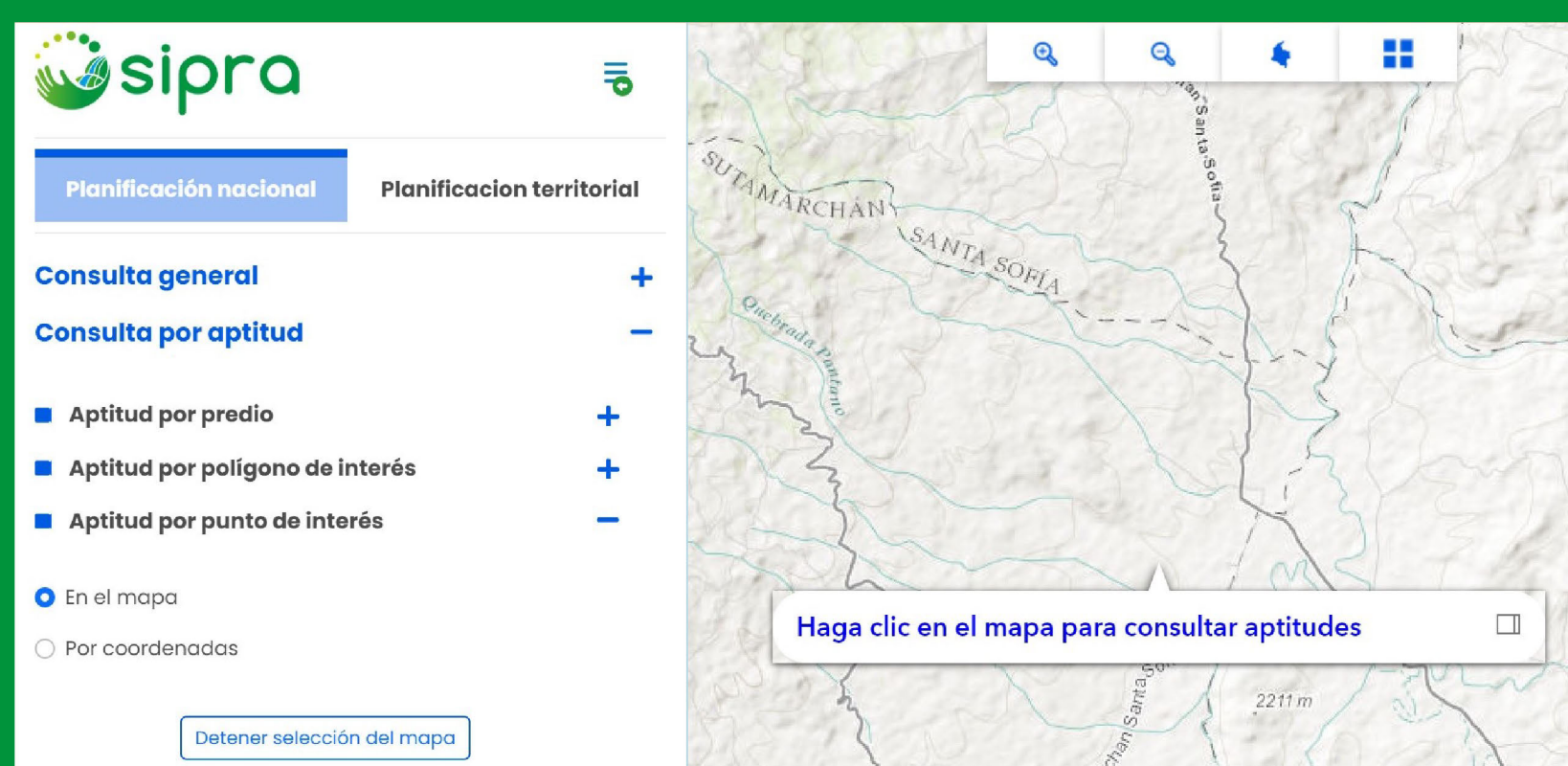
- Consulta general** (+)
- Consulta por aptitud** (+)
- Otras consultas** (-)

Under "Otras consultas", there is a sub-section for "Proyectos de adecuación de tierras" (-). It includes a text block: "Las iniciativas de proyectos incluidas en esta consulta, no constituyen decisiones de inversión pública ni de priorización; son de carácter orientativo porque el cálculo de costos de la inversión e indicadores de rentabilidad se obtienen a partir de información básica y preliminar. Para más información [Consulte el metadato aquí.](#)" Below this text are two dropdown menus: "Proyectos" (set to "Villa de Leyva") and "rentabilidades" (set to "VPN a precios ec").

Another sub-section is "Evaluaciones Agropecuarias Municipales - EVA" (-). It includes a "Consulta" dropdown (set to "Total") and an "Año" dropdown (set to "2021"). A "Consultar" button is located at the bottom of this section.

- ➔ 1 Consulta General
- ➔ 2 Consulta por aptitud
- ➔ 3 Proyectos de Adecuación de Tierras
- ➔ 4 Evaluaciones Agropecuarias Municipales - EVA

Ten en cuenta que en el visor también podrás consultar la información de Aptitud, seleccionando puntos directamente en el mapa.

The screenshot shows the sipra web application interface in map view. The left sidebar is similar to the previous screenshot, but with "Consulta por aptitud" (-) selected. Under "Aptitud", there are three options: "Aptitud por predio" (+), "Aptitud por polígono de interés" (+), and "Aptitud por punto de interés" (-). At the bottom of the sidebar, there are radio buttons for "En el mapa" (selected) and "Por coordenadas". A "Detener selección del mapa" button is at the bottom.

The main area shows a topographic map of a region with labels for "SUTAMARCHAN", "SANTA SOFÍA", and "Quebrada Páramo". A tooltip box is overlaid on the map with the text: "Haga clic en el mapa para consultar aptitudes".



No todas las capas de información, están disponibles para descarga, pero su consulta y captura de pantalla, se puede hacer directamente desde la plataforma.