



# **SUCRE**

## **Microanálisis Evaluaciones agropecuarias- EVAs**

Contenido

1. Frontera agrícola del departamento .....	1
2. Zonificaciones de Aptitud de actividades agropecuarias .....	2
3. Análisis de Evas .....	2
3.1 Niveles de producción por productos agrícolas.....	3
3.2 Análisis pecuario del departamento .....	4
4. Observaciones Finales .....	5

**1. Frontera agrícola del departamento**

El departamento de Sucre cuenta con un área total de 1.071.860 ha y un área de frontera agrícola de 747.209 ha, que corresponde al 69,7% de su territorio. En bosques naturales y áreas agropecuarias se tienen 200.374 ha el 18,7% del territorio y 124.277 ha el 11,6% de exclusiones legales.

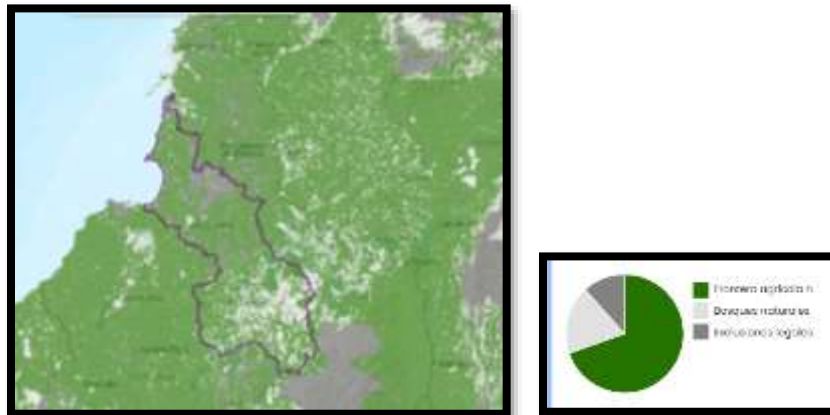


Tabla 1 Área dentro de la frontera agrícola

Categoría	Hectáreas	Participación (%)
Frontera agrícola nacional	747.209	69,7%
Bosques naturales y áreas no agropecuarias	200.374	18,7%
Exclusiones legales	124.277	11,6%

Fuente: SIPRA-UPRA

A nivel municipal las mayores áreas de frontera agrícola las tienen los municipios de San Benito Abad, San Onofre, San Marcos y Sucre

Tabla 2 Participación de los municipios dentro de la frontera agrícola

Nombre	Área total (Ha)	Frontera agrícola	
		Área FA (Ha)	Porcentaje %

San Benito Abad	160.097	106.366	14%
San Onofre	107.180	80.890	11%
San Marcos	97.068	75.710	10%
Sucre	110.069	59.938	8%
Majagual	87.858	53.214	7%
Sincé	45.758	41.072	5%
Caimito	42.306	32.514	4%
Guaranda	34.683	26.932	4%
Galeras	31.057	24.486	3%
Tolú	31.149	22.888	3%
Toluviejo	28.547	22.672	3%
Corozal	27.179	22.209	3%
La Unión	23.933	21.812	3%
Sincelejo	27.804	21.513	3%
San Pedro	21.308	19.191	3%

Fuente: SIPRA-UPRA

## 2. Zonificaciones de Aptitud de actividades agropecuarias

A nivel departamental las zonificaciones de aptitud alta que se destacan para el departamento de Sucre son el maíz, carne bovina, ají tabasco, cebolla de bulbo, pimentón y papaya

Tabla 3 Áreas con aptitud para actividades agropecuarias

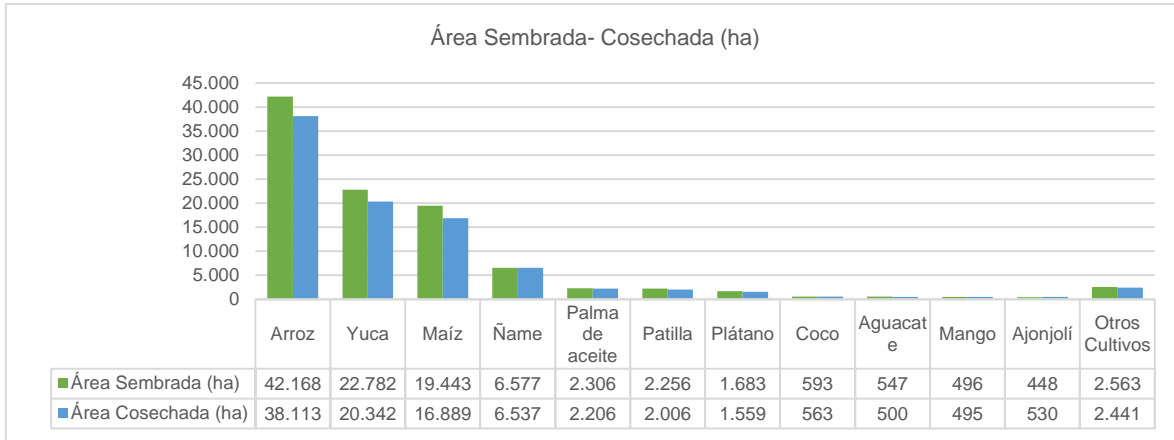
Actividad	Aptitud alta (ha)	% frontera agrícola
Maíz	296.351	79%
Carne bovina	443.359	59%
Ají tabasco	279.970	37%
Cebolla de bulbo	272.309	36%
Pimentón	259.837	35%
Papaya	242.085	32%

Fuente: SIPRA-UPRA

## 3. Análisis de Evas

A nivel departamental las EVAS 2022 indican que el departamento de Sucre tiene un total de área sembrada de 101.861 ha. Los principales productos con área sembrada son: arroz (42.168 ha); yuca (22.782 ha); maíz (19.443 ha); ñame (6.577 ha); palma de aceite (2.306 ha); patilla (2.256 ha); plátano (1.683 ha).

Gráfica 1 Área Sembrada- Cosechada (ha)

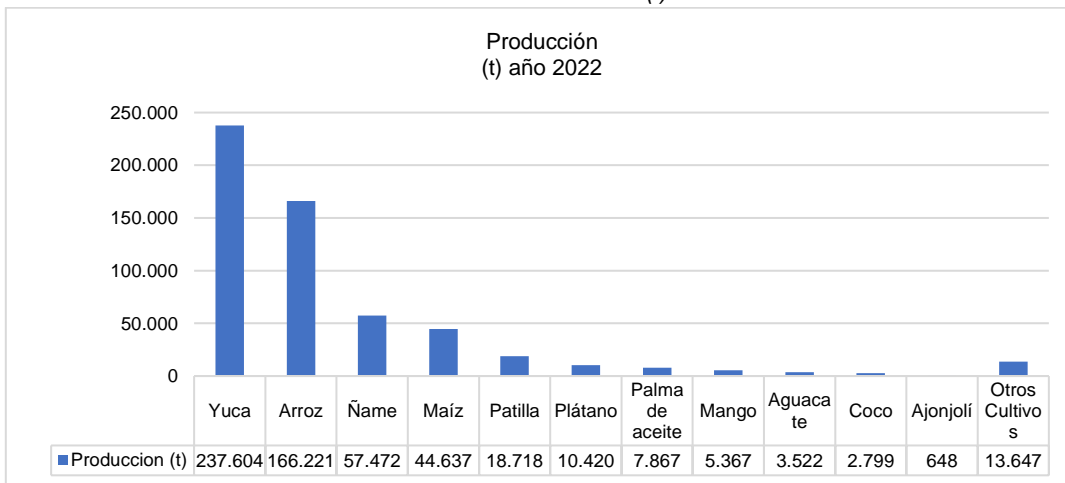


Fuente: SIPRA-UPRA

### 3.1 Niveles de producción por productos agrícolas

A nivel departamental las EVAS 2022 indican que las mayores producciones agrícolas son yuca (237.604 t); arroz (166.221 t); ñame (57.472 t); maíz (44.637 t); patilla (18.718 t) y plátano (10.420 t)

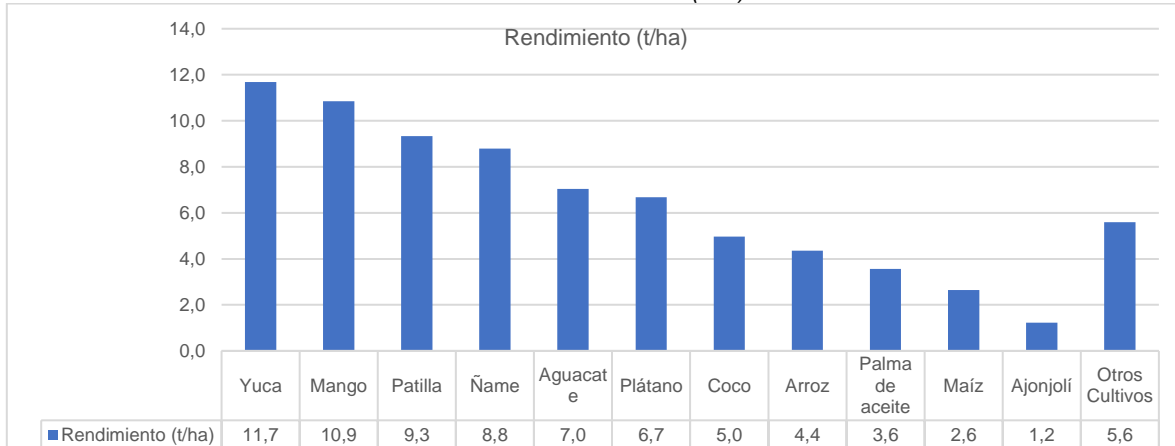
Gráfica 2 Producción (t) año 2022



Fuente: SIPRA-UPRA

En el caso del rendimiento se observa la yuca (11,7 t/ha); mango (10,9 t/ha); patilla (9,3 t/ha) y ñame (8,8 t/ha) tienen los rendimientos más altos.

**Gráfica 3 Rendimiento (t/ha)**



Fuente: SIPRA-UPRA

### 3.2 Análisis pecuario del departamento

El departamento de Sucre cuenta con sistemas de producción de Bovinos, equinos, ovinos, caprinos, porcinos y bufalinos. Se cuentan con 31.402 predios con porcinos, 15.683 predios con bovinos; y 225 predios con búfalos. A continuación, se presenta el inventario animal a nivel departamental.

*Tabla 4 Inventario de Especies Pecuarias 2022*

<b>Inventario de Especies Pecuarias 2022</b>	
Bovinos	1.158.068
Porcinos	377.556
Equinos	42.574
Bufalinos	34.876
Ovinos	26.378
Caprinos	2.702

Fuente: SIPRA-UPRA

Sucre participó en 2022 en las ganaderías bovina, porcina y bufalina con el 4%, 3,9% y 8,6 % respectivamente en el total de los inventarios nacionales de estas especies. Se resalta que el departamento tiene un nivel alto dentro del inventario nacional de búfalos y su industria sigue en crecimiento.

Gráfica 4 Inventario de ganado bovino



Fuente: Unidad de Planificación Rural Agropecuaria – Perfiles Departamentales 2022

#### 4. Observaciones Finales

- La frontera agrícola de Sucre cuenta 747.209 ha, su frontera agrícola corresponde al 69,7% por lo cual presenta un alto potencial para la producción agropecuaria.
- Lo municipios con mayor frontera agrícola son San Benito Abad, San Onofre, San Marcos y Sucre
- El departamento tiene amplio potencial para la producción de yuca, arroz, ñame, maíz, patilla y plátano principalmente.