



# **RISARALDA**

## **Microanálisis Evaluaciones agropecuarias- EVAs**

## Contenido

1. Frontera agrícola del departamento .....	1
2. Zonificaciones de Aptitud de actividades agropecuarias .....	2
3. Análisis de Evas .....	2
3.1 Niveles de producción por productos agrícolas.....	3
3.2 Análisis pecuario del departamento .....	4
4. Observaciones Finales .....	5

### 1. Frontera agrícola del departamento

El departamento de Risaralda cuenta con un área total de 356.035 ha y un área de frontera agrícola de 148.196 ha, que corresponde al 41,6% de su territorio. En bosques naturales y áreas agropecuarias se tienen 68.693 ha el 19,3% del territorio y 139.146 ha el 39,1% de exclusiones legales.

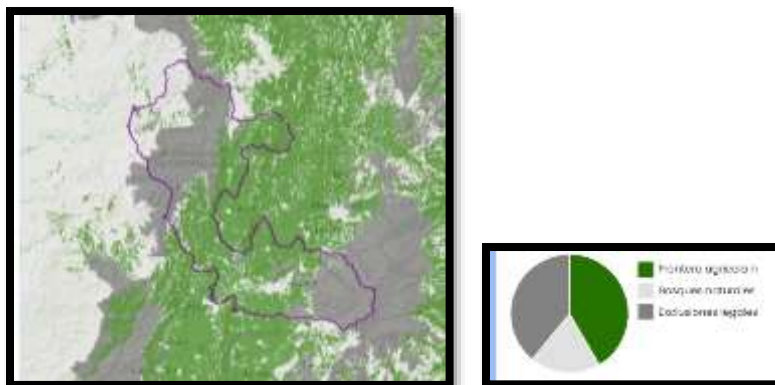


Tabla 1 Área dentro de la frontera agrícola

Categoría	Hectáreas	Participación (%)
Frontera agrícola nacional	148.196	41,6%
Bosques naturales y áreas no agropecuarias	68.693	19,3%
Exclusiones legales	139.146	39,1%

Fuente: SIPRA-UPRA

A nivel municipal las mayores áreas de frontera agrícola las tienen los municipios con Frontera agrícola son Pereira, Santa Rosa de Cabal y Belén de Umbría.

Tabla 2 Participación de los municipios dentro de la frontera agrícola

Nombre	Área total (Ha)	Frontera agrícola	
		Área FA (Ha)	Porcentaje %

Pereira	60.760	35.642	24%
Santa Rosa de Cabal	54.674	15.259	10%
Belén de Umbría	18.079	14.749	10%
Marsella	14.873	13.785	9%
Quinchía	13.974	12.963	9%
Santuario	19.276	12.056	8%
Balboa	11.995	10.651	7%
Apía	14.873	7.541	5%
Guática	10.057	7.368	5%
La Celia	9.233	7.015	5%
Mistrató	56.594	4.623	3%
Dosquebradas	7.066	3.418	2%
Pueblo Rico	61.302	1.619	1%
La Virginia	3.280	1.505	1%

Fuente: SIPRA-UPRA

## 2. Zonificaciones de Aptitud de actividades agropecuarias

A nivel departamental las zonificaciones de aptitud alta que se destacan para el departamento de Risaralda son la caña panelera, café, pimentón, cebolla de bulbo, ají tabasco y leche bovina

Tabla 3 Áreas con aptitud para actividades agropecuarias

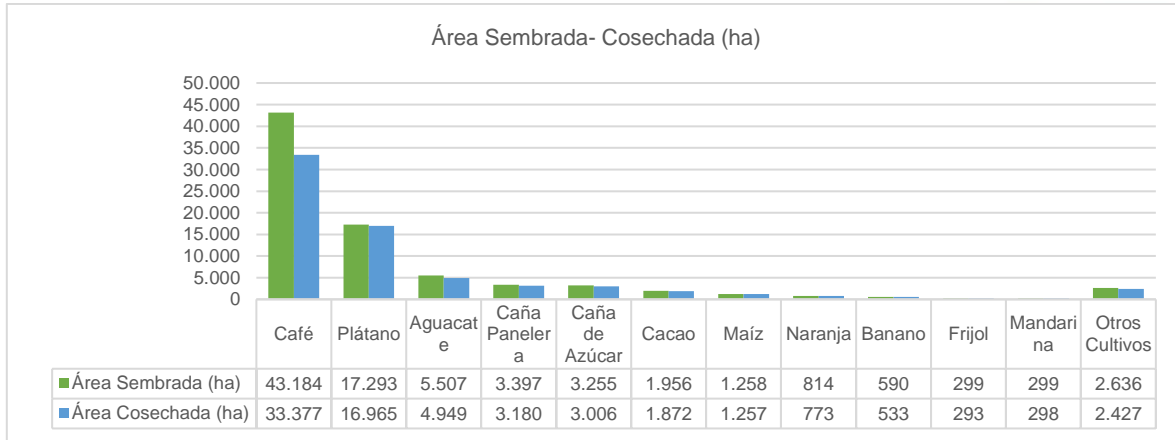
Actividad	Aptitud alta (ha)	% frontera agrícola
Caña panelera	115.864	78%
Café	113.136	76%
Pimentón	106.557	72%
Cebolla de bulbo	122.244	82%
Ají tabasco	56.507	38%
Leche bovina	56.071	38%

Fuente: SIPRA-UPRA

## 3. Análisis de Evas

A nivel departamental las EVAS 2022 indican que el departamento de Risaralda tiene un total de área sembrada de 80.486 ha. Los principales productos con área sembrada son: café (43.184 ha); plátano (17.293 ha); aguacate (5.507 ha); caña panelera (3.397 ha); caña de azúcar (3.255 ha); cacao (1.956 ha); maíz (1.258 ha).

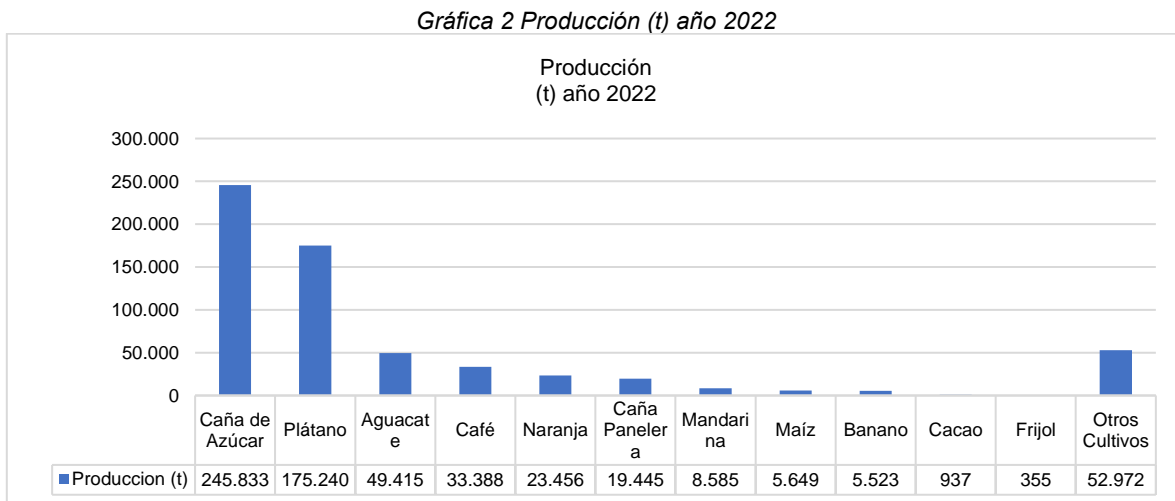
Gráfica 1 Área Sembrada- Cosechada (ha)



Fuente: SIPRA-UPRA

### 3.1 Niveles de producción por productos agrícolas

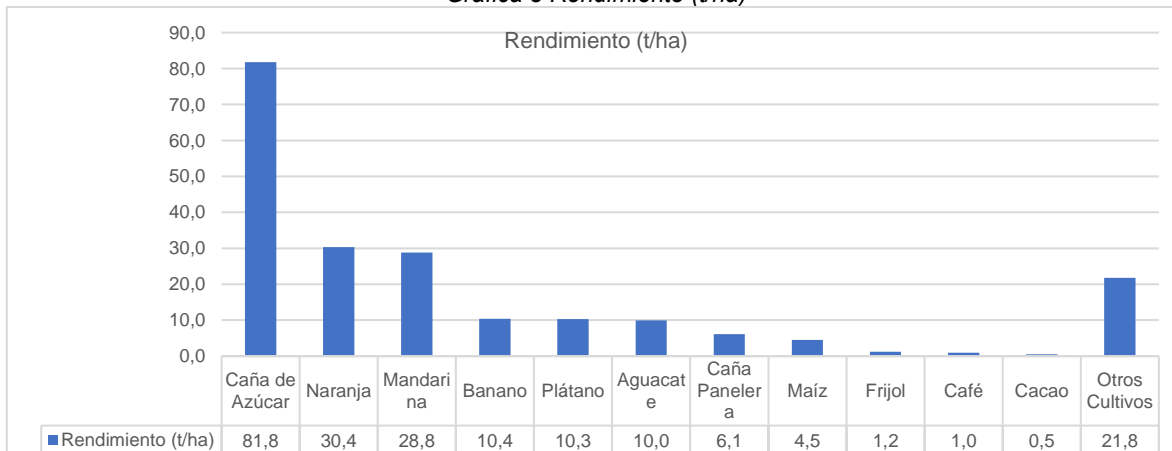
A nivel departamental las EVAS 2022 indican que las mayores producciones agrícolas son caña de azúcar (245.833 t); plátano (175.240 t); aguacate (49.415 t); café (33.388 t); naranja (23.456 t) y caña panelera (19.445 t)



Fuente: SIPRA-UPRA

En el caso del rendimiento se observa la caña de azúcar (81,8 t/ha); naranja (30,4 t/ha); mandarina (28,8 t/ha) y banano (10,4 t/ha) tienen los rendimientos más altos.

**Gráfica 3 Rendimiento (t/ha)**



Fuente: SIPRA-UPRA

### 3.2 Análisis pecuario del departamento

El departamento de Risaralda cuenta con sistemas de producción de Bovinos, equinos, ovinos, caprinos, porcinos y bufalinos. Se cuentan con 8.492 predios con bovinos; 1.383 predios con porcinos y 47 predios con búfalos. A continuación, se presenta el inventario animal a nivel departamental.

*Tabla 4 Inventario de Especies Pecuarias 2022*

<b>Inventario de Especies Pecuarias 2022</b>	
Porcinos	214.097
Bovinos	100.711
Equinos	12.363
Bufalinos	782
Ovinos	723
Caprinos	595

Fuente: SIPRA-UPRA

Risaralda participó en 2022 en las ganaderías bovina, porcina y bufalina con el 0,36%, 2,21% y 0,17% respectivamente en el total de los inventarios nacionales de estas especies. Se resalta que el departamento tiene una participación alta de porcinos. Lo anterior se puede deber a tema cultural.

*Gráfica 4 Inventario de ganado bovino*



Fuente: Unidad de Planificación Rural Agropecuaria – Perfiles Departamentales 2022

#### 4. Observaciones Finales

- La frontera agrícola de Risaralda cuenta 148.196 ha, su frontera agrícola corresponde al 41,6% por lo cual presenta un alto potencial para la producción agropecuaria.
- Lo municipios con mayor frontera agrícola son Pereira, Santa Rosa de Cabal y Belén de Umbría.
- El departamento tiene amplio potencial para la producción de caña de azúcar, plátano, aguacate, café, naranja y caña panelera principalmente.