



PUTUMAYO

Microanálisis Evaluaciones agropecuarias- EVAs

Contenido

1. Frontera agrícola del departamento	1
2. Zonificaciones de Aptitud de actividades agropecuarias	2
3. Análisis de Evas	2
3.1 Niveles de producción por productos agrícolas.....	3
3.2 Análisis pecuario del departamento	4
4. Observaciones Finales	5

1. Frontera agrícola del departamento

El departamento de Putumayo cuenta con un área total de 2.584.632 ha y un área de frontera agrícola de 579.592 ha, que corresponde al 22,4% de su territorio. En bosques naturales y áreas agropecuarias se tienen 1.463.035 ha el 56,6% del territorio y 542.005 ha el 21% de exclusiones legales.

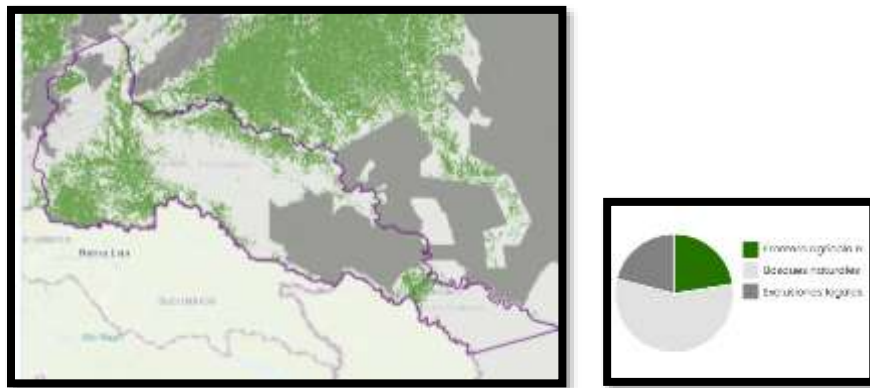


Tabla 1 Área dentro de la frontera agrícola

Categoría	Hectáreas	Participación (%)
Frontera agrícola nacional	579.592	22,4%
Bosques naturales y áreas no agropecuarias	1.463.035	56,6%
Exclusiones legales	542.005	21%

Fuente: SIPRA-UPRA

A nivel municipal las mayores áreas de frontera agrícola las tienen los municipios con Frontera agrícola son Puerto Guzmán, Puerto Asís y Puerto Leguízamo

Tabla 2 Participación de los municipios dentro de la frontera agrícola

Nombre	Área total (Ha)	Frontera agrícola	
		Área FA (Ha)	Porcentaje %
Puerto Guzmán	454.446	130.125	22%
Puerto Asís	281.338	98.960	17%
Puerto Leguízamo	1.078.552	86.150	15%

Orito	193.637	63.211	11%
Valle del Guamuez (La Hormiga)	81.634	57.880	10%
Villa Garzón	139.959	38.398	7%
Puerto Caicedo	92.623	37.137	6%
San Miguel (La Dorada)	38.006	29.721	5%
Mocoa	133.446	20.537	4%
Santiago	33.973	4.929	1%
San Francisco	40.795	4.915	1%
Sibundoy	9.772	4.551	1%
Colón	6.451	3.077	1%

Fuente: SIPRA-UPRA

2. Zonificaciones de Aptitud de actividades agropecuarias

A nivel departamental las zonificaciones de aptitud alta que se destacan para el departamento de Putumayo son la Cerdos en granjas Cacao, Carne bovina, Maíz, Cebolla de bulbo y Leche bovina

Tabla 3 Áreas con aptitud para actividades agropecuarias

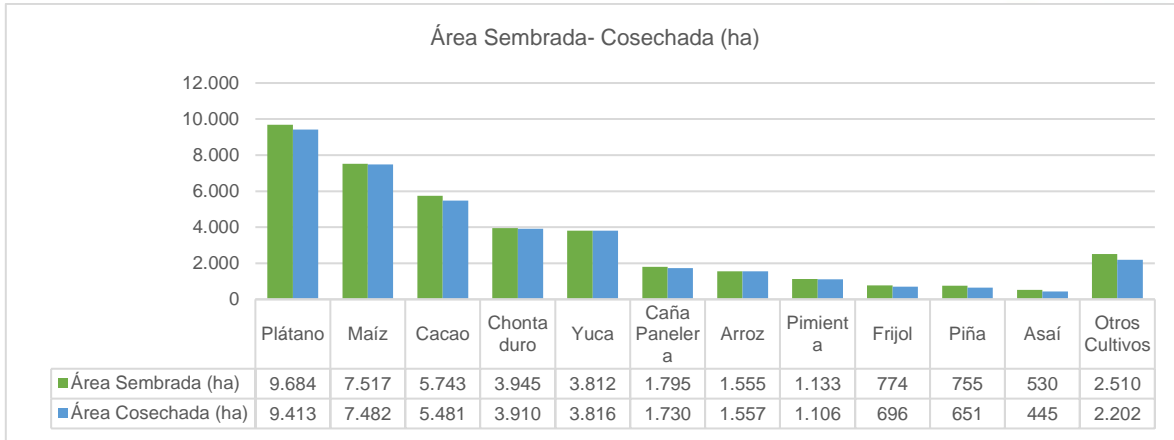
Actividad	Aptitud alta (ha)	% frontera agrícola
Cerdos en granjas	308.096	53%
Cacao	129.435	22%
Carne bovina	42.447	7%
Maíz	61.577	11%
Cebolla de bulbo	25.404	4%
Leche bovina	18.898	3%

Fuente: SIPRA-UPRA

3. Análisis de Evas

A nivel departamental las EVAS 2022 indican que el departamento de Putumayo tiene un total de área sembrada de 39.752 ha. Los principales productos con área sembrada son: plátano (9.684 ha); maíz (7.517 ha); cacao (5.743 ha); chontaduro (3.945 ha); yuca (3.812 ha); caña panelera (1.795 ha); arroz (1.555 ha).

Gráfica 1 Área Sembrada- Cosechada (ha)

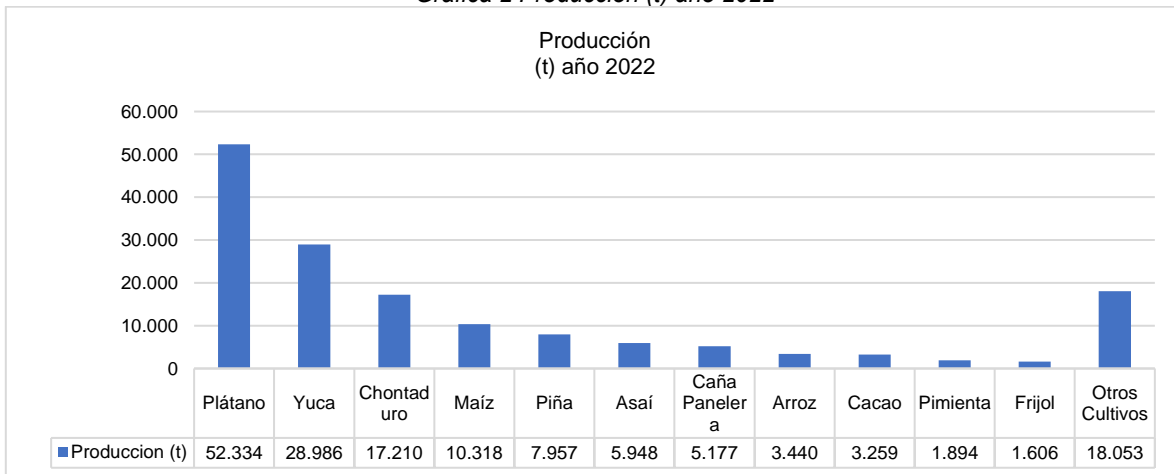


Fuente: SIPRA-UPRA

3.1 Niveles de producción por productos agrícolas

A nivel departamental las EVAS 2022 indican que las mayores producciones agrícolas son plátano (52.334 t); yuca (28.986 t); chontaduro (17.210); maíz (10.318 t); piña (7.957 t) y asaí (5.948 t)

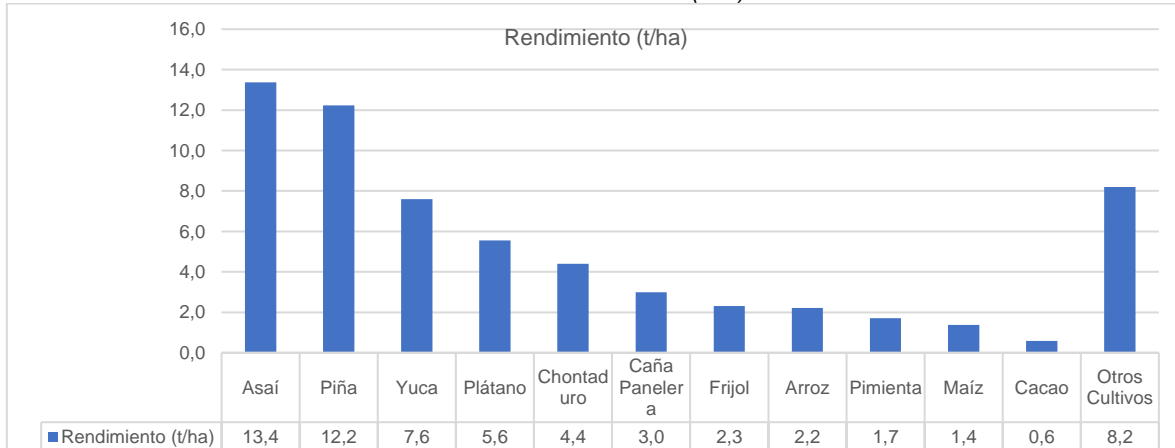
Gráfica 2 Producción (t) año 2022



Fuente: SIPRA-UPRA

En el caso del rendimiento se observa el asaí (13,4 t/ha); piña (12,2 t/ha); yuca (7,6 t/ha) y plátano (5,6 t/ha) tienen los rendimientos más altos.

Gráfica 3 Rendimiento (t/ha)



Fuente: SIPRA-UPRA

3.2 Análisis pecuario del departamento

El departamento de Putumayo cuenta con sistemas de producción de Bovinos, equinos, ovinos, caprinos, porcinos y bufalinos. Se cuentan con 8.492 predios con bovinos; 1.383 predios con porcinos y 47 predios con búfalos. A continuación, se presenta el inventario animal a nivel departamental.

Tabla 4 Inventario de Especies Pecuarias 2022

Inventario de Especies Pecuarias 2022

Bovinos	295.760
Porcinos	42.411
Equinos	10.946
Ovinos	3.046
Bufalinos	1.167
Caprinos	318

Fuente: SIPRA-UPRA

Putumayo participó en 2022 en las ganaderías bovina, porcina y bufalina con el 1%, 0,4% y 0,26% respectivamente en el total de los inventarios nacionales de estas especies. Se resalta que el departamento tiene una categoría más de reserva forestal y conservación ambiental.

Gráfica 4 Inventario de ganado bovino



Fuente: Unidad de Planificación Rural Agropecuaria – Perfiles Departamentales 2022

4. Observaciones Finales

- La frontera agrícola de Putumayo cuenta 579.592 ha, su frontera agrícola corresponde al 22,4% por lo cual presenta un alto potencial para la producción agropecuaria.
- Lo municipios con mayor frontera agrícola son Puerto Guzmán, Puerto Asís y Puerto Leguízamo.
- El departamento tiene amplio potencial para la producción de plátano, yuca, chontaduro, maíz, piña y asaí principalmente.