



NARIÑO

Microanálisis Evaluaciones agropecuarias- EVAs

Contenido

1. Frontera agrícola del departamento	1
2. Zonificaciones de Aptitud de actividades agropecuarias	2
3. Análisis de Evas	2
3.1 Niveles de producción por productos agrícolas.....	3
3.2 Análisis pecuario del departamento	4
4. Observaciones Finales	5

1. Frontera agrícola del departamento

El departamento de Nariño cuenta con un área total de 3.149.751 ha y un área de frontera agrícola de 812.635 ha, que corresponde al 25,8% de su territorio. En bosques naturales y áreas agropecuarias se tienen 1.609.417 ha el 51.1% del territorio y 727.699 ha el 23,1% de exclusiones legales.



Tabla 1 Área dentro de la frontera agrícola

Categoría	Hectáreas	Participación (%)
Frontera agrícola nacional	812.635	25,8%
Bosques naturales y áreas no agropecuarias	1.609.417	51,1%
Exclusiones legales	727.699	23,1%

Fuente: SIPRA-UPRA

A nivel municipal las mayores áreas de frontera agrícola las tienen los municipios con Frontera agrícola son Tumaco, Buesaco y Roberto Payán (San José)

Tabla 2 Participación de los municipios dentro de la frontera agrícola

Nombre	Área total (Ha)	Frontera agrícola	
		Área FA (Ha)	Porcentaje %
Tumaco	363.501	148.081	18%

Buesaco	63.609	33.158	4%
Roberto Payán (San José)	145.757	28.874	4%
Ipiales	155.022	27.290	3%
Pasto	107.638	22.748	3%
San Lorenzo	24.886	21.514	3%
Barbacoas	273.548	21.111	3%
El Tambo	24.663	20.243	2%
Policarpa	43.385	18.497	2%
Túquerres	21.715	18.289	2%
Los Andes (Sotomayor)	95.787	18.043	2%
Leiva	30.977	17.808	2%
El Rosario	52.008	17.529	2%
Samaniego	60.444	15.717	2%
Magüí (Payán)	181.001	15.479	2%

Fuente: SIPRA-UPRA

2. Zonificaciones de Aptitud de actividades agropecuarias

A nivel departamental las zonificaciones de aptitud alta que se destacan para el departamento de Nariño son la papa, cerdos en granjas, cebolla de bulbo, carne bovina, leche bovina y pimentón

Tabla 3 Áreas con aptitud para actividades agropecuarias

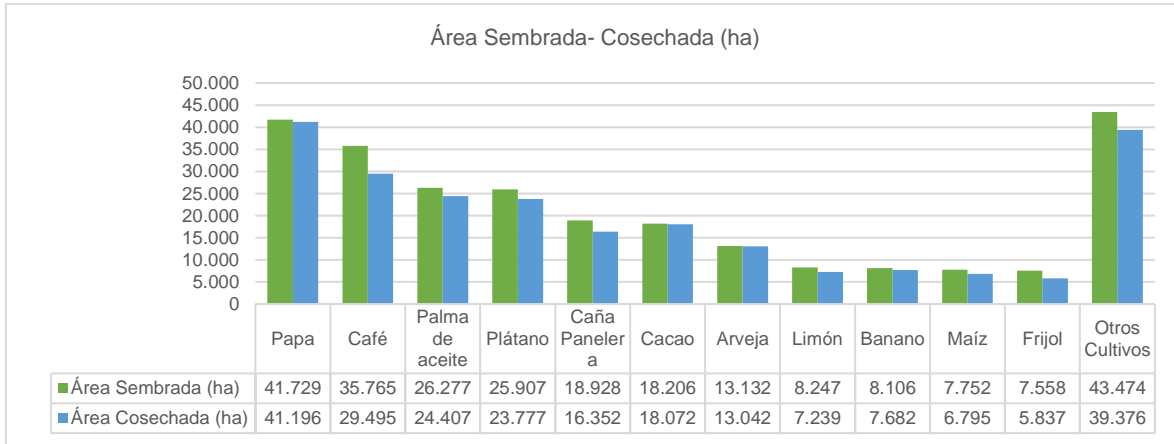
Actividad	Aptitud alta (ha)	% frontera agrícola
Papa	282.873	35%
Cerdos en granjas	211.224	26%
Cebolla de bulbo	175.231	22%
Carne bovina	139.971	17%
Leche bovina	138.552	17%
Pimentón	112.116	14%

Fuente: SIPRA-UPRA

3. Análisis de Evas

A nivel departamental las EVAS 2022 indican que el departamento de Nariño tiene un total de área sembrada de 255.081 ha. Los principales productos con área sembrada son: papa (41.729 ha); café (35.765 ha); palma de aceite (26.277 ha); plátano (25.907 ha); caña panelera (18.928 ha); cacao (18.206 ha); arveja (13.132 ha).

Gráfica 1 Área Sembrada- Cosechada (ha)

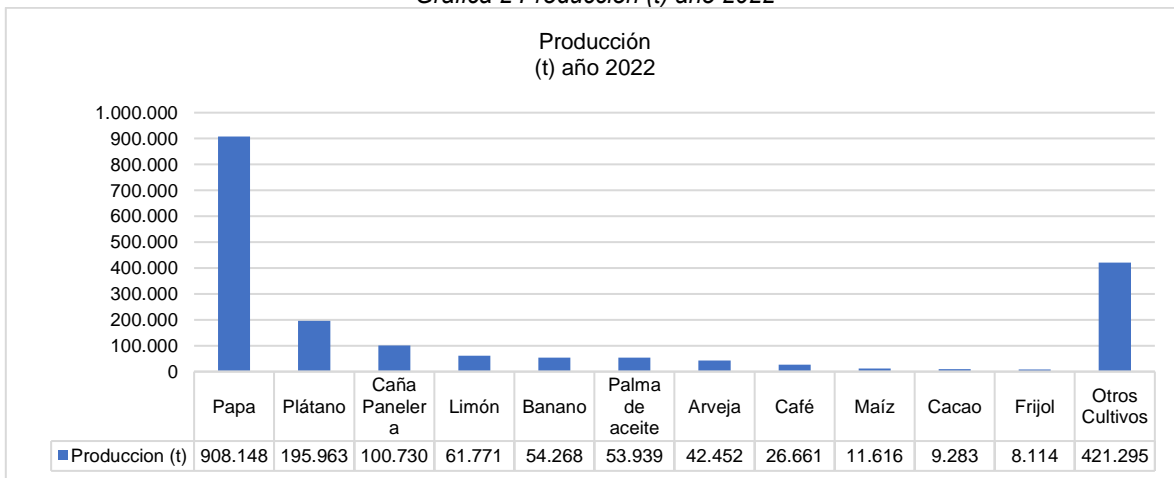


Fuente: SIPRA-UPRA

3.1 Niveles de producción por productos agrícolas

A nivel departamental las EVAS 2022 indican que las mayores producciones agrícolas son papa (908.148 t); plátano (195.963 t); caña panelera (100.730); limón (61.771 t); banano (54.268 t) y palma de aceite (53.939 t)

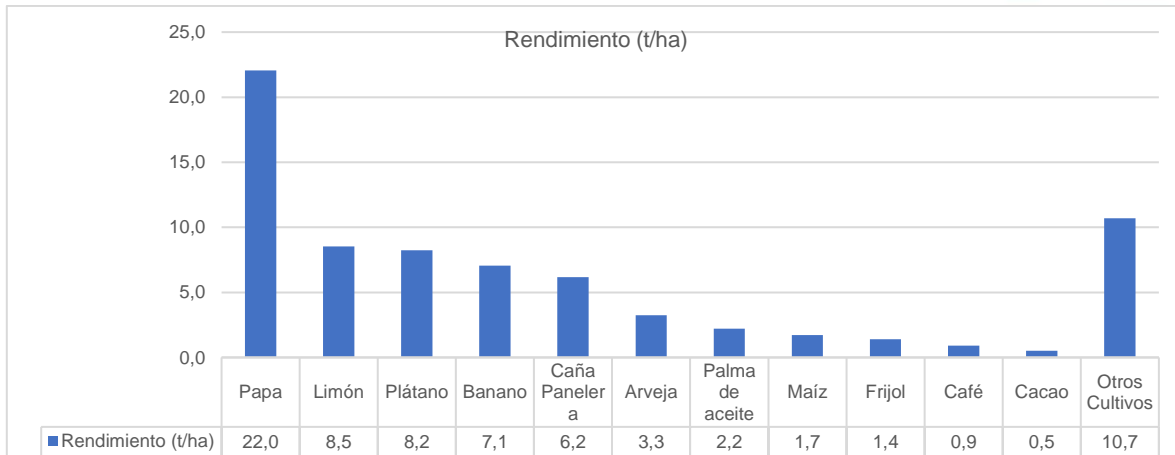
Gráfica 2 Producción (t) año 2022



Fuente: SIPRA-UPRA

En el caso del rendimiento se observa la papa (22 t/ha); limón (8,5 t/ha); plátano (8,2 t/ha) y banano (7,1 t/ha) tienen los rendimientos más altos.

Gráfica 3 Rendimiento (t/ha)



Fuente: SIPRA-UPRA

3.2 Análisis pecuario del departamento

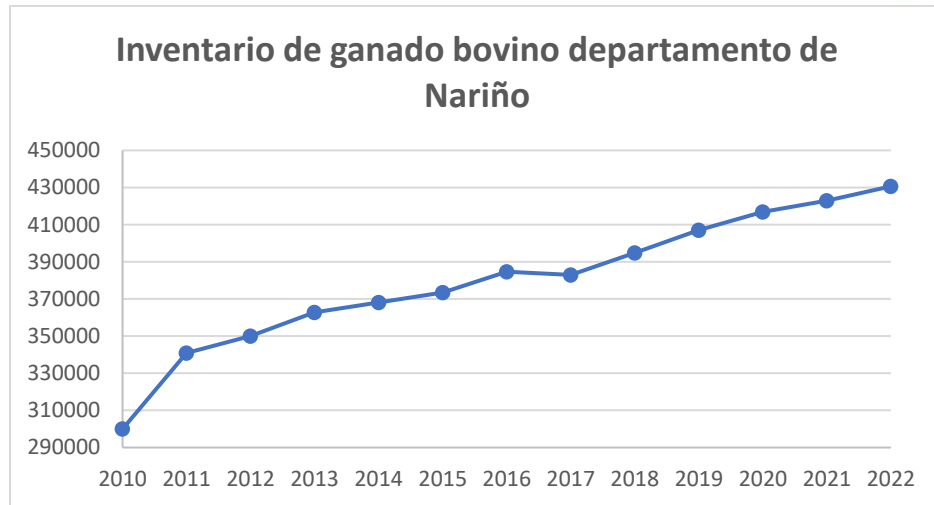
El departamento de Nariño cuenta con sistemas de producción de Bovinos, equinos, ovinos, caprinos, porcinos y bufalinos. Se cuentan con 46.884 predios con bovinos; 6.010 predios con porcinos y 32 predios con búfalos. A continuación, se presenta el inventario animal a nivel departamental.

Tabla 4 Inventario de Especies Pecuarias 2022

Inventario de Especies Pecuarias 2022	
Bovinos	424.320
Porcinos	158.790
Equinos	10.031
Ovinos	3.792
Bufalinos	1.179
Caprinos	976

Fuente: SIPRA-UPRA

Nariño participó en 2022 en las ganaderías bovina, porcina y bufalina con el 1,4%, 1,6% y 0,27% respectivamente en el total de los inventarios nacionales de estas especies. Se resalta que el departamento tiene una participación más alta de porcinos que bovinos. Lo anterior a un incremento en el número de animales de más del doble.



Fuente: Unidad de Planificación Rural Agropecuaria – Perfiles Departamentales 2022

4. Observaciones Finales

- La frontera agrícola de Nariño cuenta 812.635 ha, su frontera agrícola corresponde al 25,8% por lo cual presenta un alto potencial para la producción agropecuaria.
- Lo municipios con mayor frontera agrícola son Tumaco, Buesaco y Roberto Payán (San José)
- El departamento tiene amplio potencial para la producción de papa, plátano, caña panelera, limón, banano y palma de aceite principalmente.