



# HUILA

## Microanálisis Evaluaciones agropecuarias- EVAs

## Contenido

1. Frontera agrícola del departamento .....	1
2. Zonificaciones de Aptitud de actividades agropecuarias.....	2
3. Análisis de Evas .....	2
3.1 Niveles de producción por productos agrícolas.....	2
3.2 Análisis pecuario del departamento .....	3
4. Observaciones Finales .....	4

### 1. Frontera agrícola del departamento

El departamento de Huila cuenta con un área total de 1.813.533 ha, su frontera agrícola corresponde al 69,1% del territorio con 1.253.161 ha. En bosques naturales y áreas agropecuarias se tienen 21.882 ha el 1,2% del territorio y 538.490 ha el 29,7% de exclusiones legales.

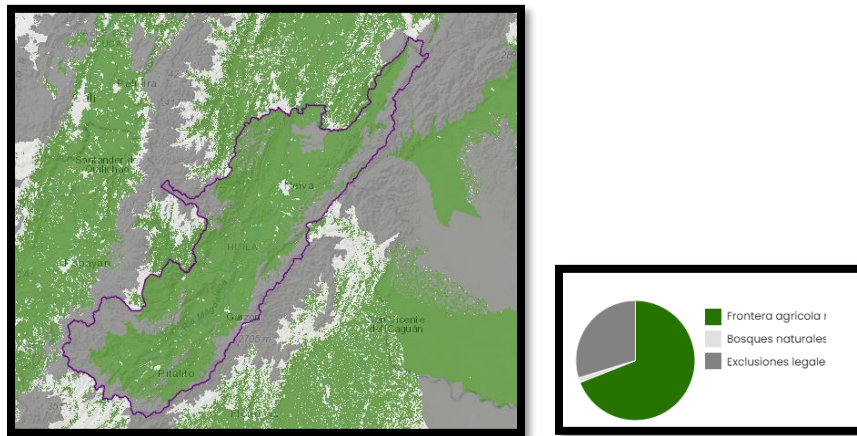


Tabla 1 Área dentro de la frontera agrícola

Categoría	Hectáreas	Participación (%)
Frontera agrícola nacional	1.253.161	69,1
Bosques naturales y áreas no agropecuarias	21.882	1,2
Exclusiones legales	538.490	29,7

Fuente: SIPRA-UPRA

A nivel municipal las mayores áreas de frontera agrícola las tienen los municipios con Frontera agrícola son Palermo, Neiva, Colombia y La Plata.

*Tabla 2 Participación de los municipios dentro de la frontera agrícola*

Nombre	Área total (Ha)	Frontera agrícola	
		Área FA (Ha)	Porcentaje %
Palermo	88.515	85.499	7%
Neiva	119.783	82.838	7%
Colombia	158.455	79.313	6%
La Plata	81.500	77.108	6%
Aipe	79.639	73.419	6%
Baraya	78.620	56.090	4%
Pitalito	62.608	52.198	4%
San Agustín	138.797	48.539	4%
Tello	53.157	44.732	4%
Campoalegre	46.162	40.902	3%
Gigante	50.438	40.281	3%
Garzón	60.824	38.053	3%
Tesalia	38.406	37.012	3%
Acevedo	53.887	33.083	3%
Suaza	42.994	32.063	3%

Fuente: SIPRA-UPRA

## 2. Zonificaciones de Aptitud de actividades agropecuarias

A nivel departamental las zonificaciones de aptitud alta que se destacan para el departamento del Huila son la café, cerdos en granjas, carne bovina, pimentón, cacao y cebolla de bulbo.

Tabla 3 Áreas con aptitud para actividades agropecuarias

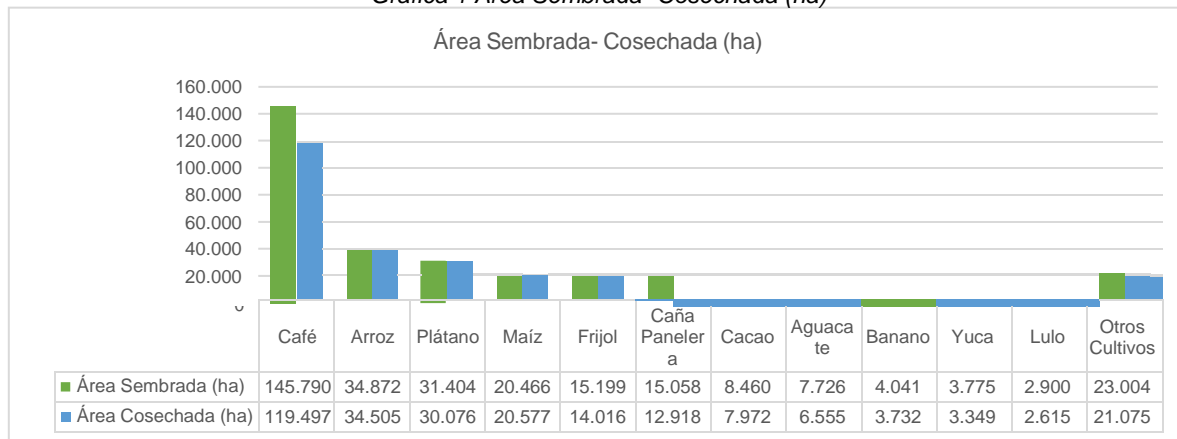
Actividad	Aptitud alta (ha)	% frontera agrícola
Café	391.810	31%
Cerdos en granjas	367.073	29%
Carne bovina	259.068	21%
Pimentón	221.627	18%
Cacao	214.137	17%
Cebolla de bulbo	210.169	17%

Fuente: SIPRA-UPRA

## 3. Análisis de Evas

A nivel departamental las EVAS 2022 indican que el departamento del Huila tiene un total de área sembrada de 312.696 ha. Los principales productos con área sembrada son: café (145.790 ha); arroz (34.872 ha); plátano (31.404 ha); maíz (20.466 ha); frijol (15.199 ha); caña panelera (15.058 ha); cacao (8.460 ha).

Gráfica 1 Área Sembrada- Cosechada (ha)

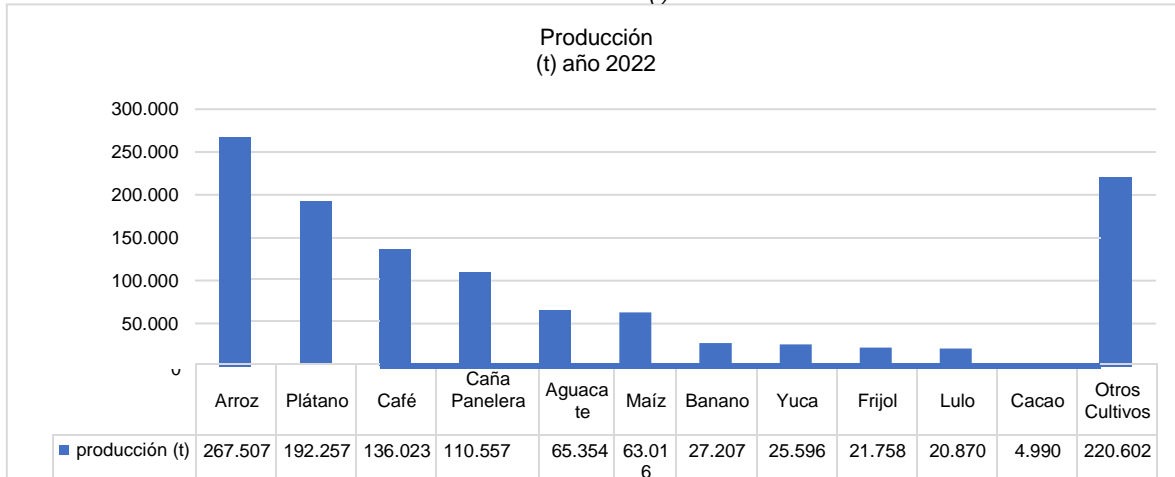


Fuente: SIPRA-UPRA

### 3.1 Niveles de producción por productos agrícolas

A nivel departamental las EVAS 2022 indican que las mayores producciones agrícolas son arroz (267.507 t); plátano (192.257 t); café (136.023 t); caña panelera (110.557 t); aguacate (65.354 t) y maíz (63.016 t)

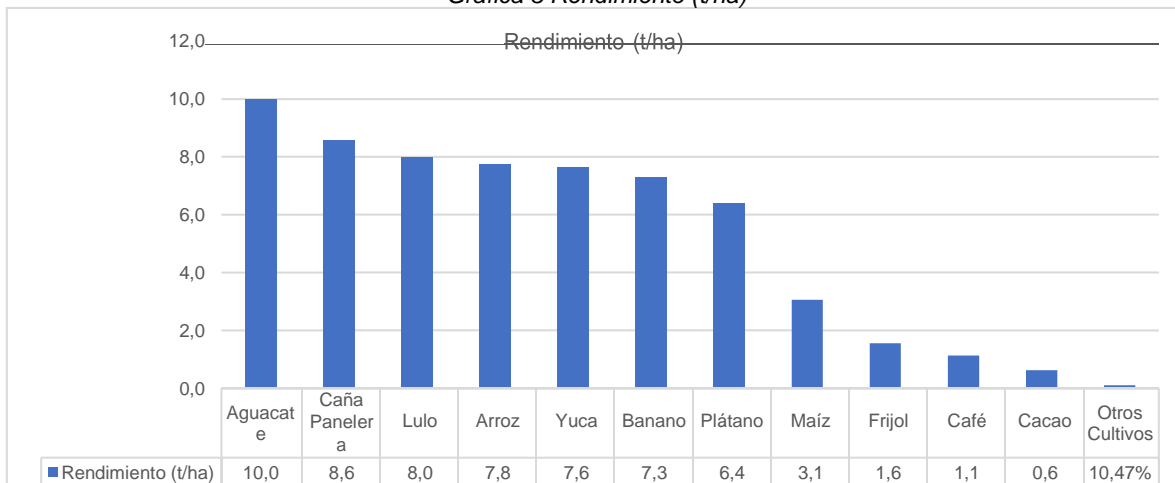
Gráfica 2 Producción (t) año 2022



Fuente: SIPRA-UPRA

En el caso del rendimiento se observa el aguacate (10 t/ha); caña panelera (8,6 t/ha); lulo (8 t/ha) y arroz (7,8 t/ha) tienen los rendimientos más altos.

Gráfica 3 Rendimiento (t/ha)



Fuente: SIPRA-UPRA

### 3.2 Análisis pecuario del departamento

El departamento del Huila cuenta con sistemas de producción de Bovinos, equinos, ovinos, caprinos, porcinos y bufalinos. Se cuentan con 15.655 predios con bovinos; 3.050 predios con porcinos y 107 predios con búfalos. A continuación, se presenta el inventario animal a nivel departamental.

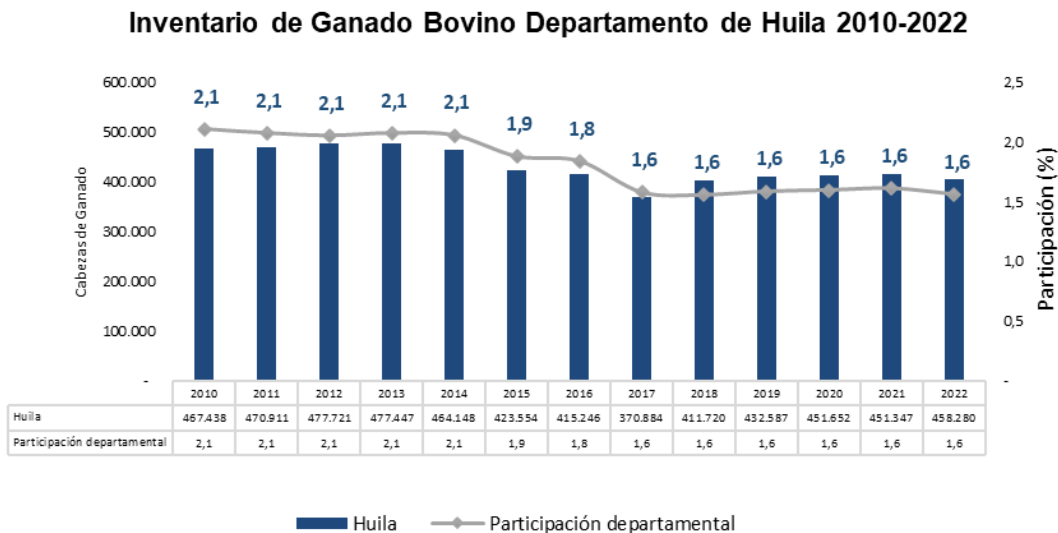
Tabla 4 Inventario de Especies Pecuarias 2022

Inventario de Especies Pecuarias 2022			
Especie	Inventario Departamento	Inventario Nacional	Participación en el País (%)
Bovinos	462.767	29.642.539	1,6
Porcinos	113.264	9.658.204	1,2
Equinos	13.068	1.575.512	0,8
Ovinos	12.201	1.819.247	0,7
Caprinos	9.089	1.155.721	0,8
Bufalinos	1.667	485.141	0,3

Fuente: SIPRA-UPRA

Huila participó en 2022 en las ganaderías bovina, porcina y equina principalmente con el 1,6%, 1,2% y 0,8% respectivamente en el total de los inventarios nacional de estas especies.

Gráfica 4 Inventario de ganado bovino



Fuente: Unidad de Planificación Rural Agropecuaria – Perfiles Departamentales 2022

#### 4. Observaciones Finales

- La frontera agrícola del Huila cuenta 1.253.161 ha, su frontera agrícola corresponde al 69,1% por lo cual presenta un alto potencial para la producción agropecuaria.
- Lo municipios con mayor frontera agrícola son Palermo, Neiva, Colombia y La Plata
- El departamento tiene amplio potencial para la producción de arroz, plátano, café, caña panelera, aguacate y maíz principalmente.