



CHOCO

Microanálisis Evaluaciones agropecuarias- EVAs

Contenido

1. Frontera agrícola del departamento	1
2. Zonificaciones de Aptitud de actividades agropecuarias	2
3. Análisis de Evas	2
3.1 Niveles de producción por productos agrícolas.....	3
3.2 Análisis pecuario del departamento	4
4. Observaciones Finales	5

1. Frontera agrícola del departamento

El departamento de Choco cuenta con un área total de 4.824.344 ha y un área de frontera agrícola de 452.218 ha, que corresponde al 9,4% de su territorio. En bosques naturales y áreas agropecuarias se tienen 4.040.958 ha el 83,8% del territorio y 33.169 ha el 6,9% de exclusiones legales.

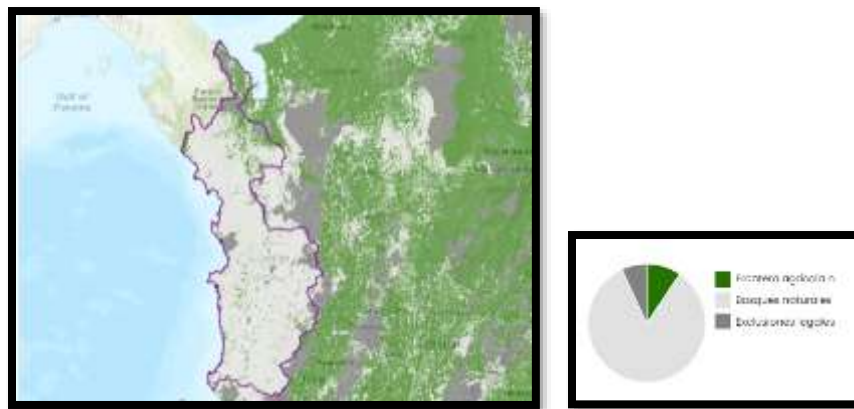


Tabla 1 Área dentro de la frontera agrícola

Categoría	Hectáreas	Participación (%)
Frontera agrícola nacional	452.218	9,4%
Bosques naturales y áreas no agropecuarias	4.040.958	83,8%
Exclusiones legales	331.169	6,9%

Fuente: SIPRA-UPRA

A nivel municipal las mayores áreas de frontera agrícola las tienen los municipios con Frontera agrícola son Riosucio, Unguía, Carmen del Darién (Curbaradó) y Juradó.

Tabla 2 Participación de los municipios dentro de la frontera agrícola

Nombre	Área total (Ha)	Frontera agrícola	
		Área FA (Ha)	Porcentaje %
Riosucio	745.187	137.546	30%
Unguía	118.159	66.586	15%
Carmen del Darién (Curbaradó)	318.063	40.908	9%
Juradó	130.908	26.488	6%
Acandí	81.260	25.859	6%
Bajo Baudó (Pizarro)	345.888	24.960	6%
San José del Palmar	158.053	15.387	3%
Litoral del San Juan	412.568	15.219	3%
Bojayá (Bellavista)	362.495	12.304	3%
Alto Baudó (Pie de Pato)	206.732	11.919	3%
Istmina	188.331	9.113	2%
Medio Atrato (Beté)	181.312	9.004	2%
Bahía Solano (Mutis)	89.851	8.294	2%
Quibdó	350.995	8.290	2%
Medio Baudó (Boca de Pepe)	137.478	6.398	1%

Fuente: SIPRA-UPRA

2. Zonificaciones de Aptitud de actividades agropecuarias

A nivel departamental las zonificaciones de aptitud alta que se destacan para el departamento con relación al área de frontera agrícola son: la porcicultura con 29.880 ha (7%); palma de aceite ha 25.643 (6%), cerdos en granjas 14.768 (3%), maíz 14.540 ha (3%) y banano 1.703 ha (2%). Presentando las mejores áreas con potenciales de producción para estas alternativas.

Tabla 3 Áreas con aptitud para actividades agropecuarias

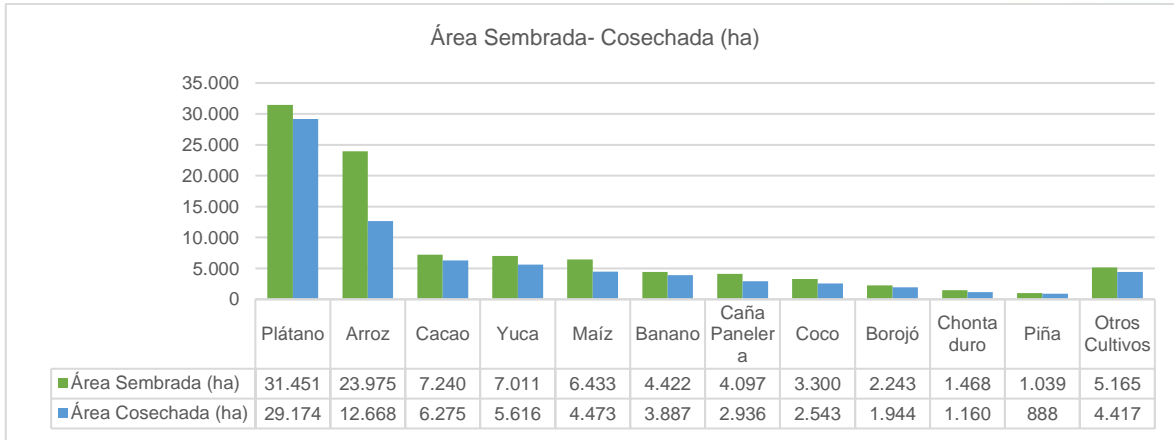
Actividad	Aptitud alta (ha)	% frontera agrícola
Carne bovina	29.880	7%
Palma de aceite	25.643	6%
Cerdos en granjas	14.768	3%
Maíz	14.540	3%
Cacao	7.653	2%

Fuente: SIPRA-UPRA

3. Análisis de Evas

A nivel departamental las EVAS 2022 indican que el departamento de Choco tiene un total de área sembrada de 97.842 ha. Los principales productos con área sembrada son: el plátano (31.451 ha); arroz (23.975 ha); cacao (7.240 ha); yuca (7.011 ha); maíz (6.433 ha); banano (4.422 ha) y caña panelera (4.097 ha).

Gráfica 1 Área Sembrada- Cosechada (ha)

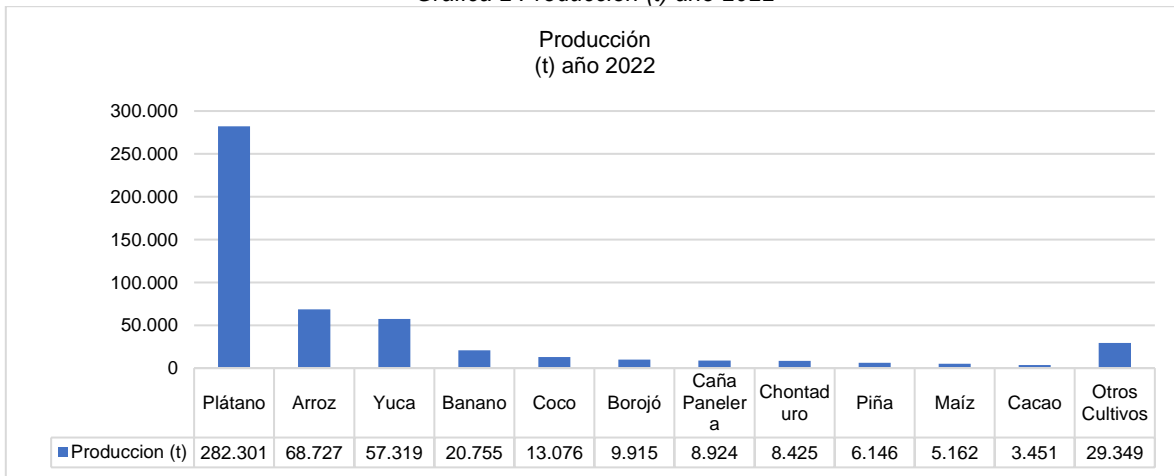


Fuente: SIPRA-UPRA

3.1 Niveles de producción por productos agrícolas

A nivel departamental las EVAS 2022 indican que las mayores producciones agrícolas son plátano (282.301 t); arroz (68.727 t); yuca (57.319 t); banano (20.755 t) y coco (13.076 t).

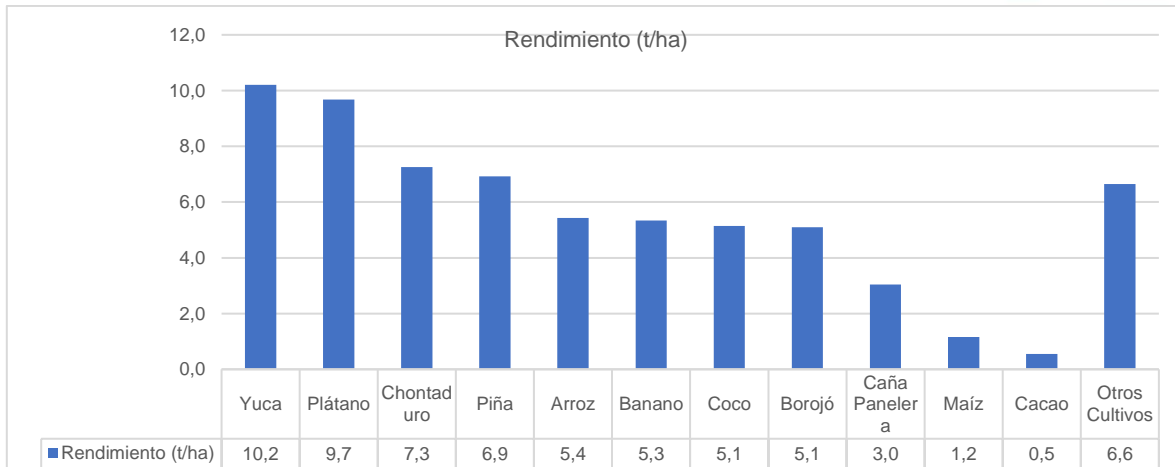
Gráfica 2 Producción (t) año 2022



Fuente: SIPRA-UPRA

En el caso del rendimiento se observa la yuca (10,2 t/ha), plátano (9,7 t/ha), chontaduro (7,3) y piña (6,9); tienen los rendimientos más altos.

Gráfica 3 Rendimiento (t/ha)



Fuente: SIPRA-UPRA

3.2 Análisis pecuario del departamento

El departamento de Choco cuenta con sistemas de producción de Bovinos, equinos, ovinos, caprinos, porcinos y bufalinos. Se cuentan con 2.470 predios con Bovinos; 870 predios con porcinos; y 13 predios con Búfalos. A continuación, se presenta el inventario animal a nivel departamental.

Tabla 4 Inventario de Especies Pecuarias 2022

Inventario de Especies Pecuarias 2022	
Bovinos	179.631
Porcinos	13.498
Equinos	10.171
Bufalinos	1.537
Ovinos	929
Caprinos	76

Fuente: SIPRA-UPRA

Choco participó en 2022 en las ganaderías bovina, porcina y bufalina con el 0,62%, 0,14% y 0,58% respectivamente en el total de los inventarios nacionales de estas especies. Se resalta que en el departamento la especie bovina es la que tiene mayor interés productivo y participación a nivel nacional.

Gráfica 4 Inventario de ganado bovino



Fuente: Unidad de Planificación Rural Agropecuaria – Perfiles Departamentales 2022

4. Observaciones Finales

- La frontera agrícola de Arauca cuenta 452.218 ha, su frontera agrícola corresponde al 9,4% por lo cual presenta un alto potencial para la producción agropecuaria.
- Lo municipios con mayor frontera agrícola son Riosucio, Unguía, Carmen del Darién (Curbaradó) y Juradó.
- El departamento tiene amplio potencial para la producción de plátano; arroz; yuca banano y coco principalmente.