



Chocó

Documento regional

Jhenifer Mojica Flórez
Ministra de Agricultura y Desarrollo Rural

Tabla de Contenido

1.	Contexto departamental	2
1.1.	Símbolos	2
	Bandera:	2
	Escudo:	2
	Historia:	2
	Fundación:	2
	Gentilicio:	2
	Mapa Chocó.....	3
1.2.	Indicadores de superficie y población Chocó	3
1.3.	Condiciones de Calidad de Vida en Chocó	4
	Servicios públicos	4
	Acceso al Sistema General de Seguridad Social en Salud.....	4
	Educación	5
1.4.	Índice de pobreza multidimensional	6
1.5.	Principales actividades económicas en Chocó	7
1.6.	Tasa de desempleo y población ocupada departamento de Chocó	8
1.7.	Frontera agrícola y aptitud de actividades agropecuarias en Chocó.....	8
1.8.	Principales cultivos del departamento de Chocó	9
1.9.	Ganadería en Chocó	10
2.	Información principales programas.....	10
2.1.	Formalización de Tierras (enero de 2017 – mayo de 2023)	10
2.2.	Restitución de Tierras (enero 2018 – julio de 2023)	10
2.3.	Extensión Agropecuaria	11
2.4.	Financiamiento.....	11
	Crédito de Fomento Agropecuario-CFA	11
	Líneas Especiales de Crédito – LEC	12
	Incentivo al Seguro Agropecuario – ISA.....	12
2.5.	Alianzas Productivas.....	13
2.6.	El Campo Emprende.....	13
2.7.	Proyectos integrales de Desarrollo Agropecuario y Rural (PIDAR).....	13

1. Contexto departamental

1.1. Símbolos

Bandera:



Escudo:



Historia:

En 1501 Rodrigo de Bastidas explora el territorio y Martín Fernández de Enciso hace la primera fundación de una ciudad europea en el continente americano: Santa María la Antigua del Darién en 1510. La ciudad fue abandonada en 1524 por disputas entre los conquistadores y los Kunas.

Los españoles inician en América el comercio de esclavos africanos. En 1728 Barule, un esclavo, lideró la más grande insurrección en el Chocó junto a los hermanos Antonio y Mateo Mina. Estos insurrectos fundan el Palenque de Tadó en donde Barule es proclamado rey. Lo conforman 120 cimarrones. El 18 de febrero de 1728 fue vencidos en batalla los cimarrones.

El grito de independencia en la entonces provincia del Chocó se dio el 2 de febrero de 1813¹.

Fundación:

28 de septiembre de 1726

Gentilicio:

Chocoano/a

¹ Fuente: <https://www.todacolombia.com/departamentos-de-colombia/choco/historia.html>.

Mapa Chocó



1.2. Indicadores de superficie y población² Chocó

Superficie en km ² :	46.530	Número de municipios:	30
Población Total:	595.138	Hab/km ²	12,8
Población en cabeceras:	257.328	% Población cabeceras:	43,2
Población resto (rural):	337.810	% Población resto:	56,8

Población por pertenencia étnico-racial (proyección 2023)

Población indígena:	119.435	% Población indígena:	20,1
Gitano(a) o Rrom:	49	% Gitano(a) o Rrom:	0,0
Raizal Arch. San Andrés:	164	% Raizal del Arch. de San Andrés:	0,0
Palenquero(a) de San Basilio:	179	% Palenquero(a) de San Basilio:	0,0
Negro(a), mulato(a), afro:	448.248	% Negro(a), mulato(a), afro:	75,3

Población Campesina³

Personas de 15 años y más que se identifican como campesinos (año 2021):	243.450
--	---------

A partir de las proyecciones 2023 de población del Censo Nacional de Población y Vivienda (CNV 2018), se estima que la población de Chocó en el año 2023 es de 595.138 personas, la población indígena es de 119.435 personas, la población negra, mulata, afros es de 448.248 personas y la población de 15 años y más que se identifica subjetivamente como campesinos es de 243.450 personas.

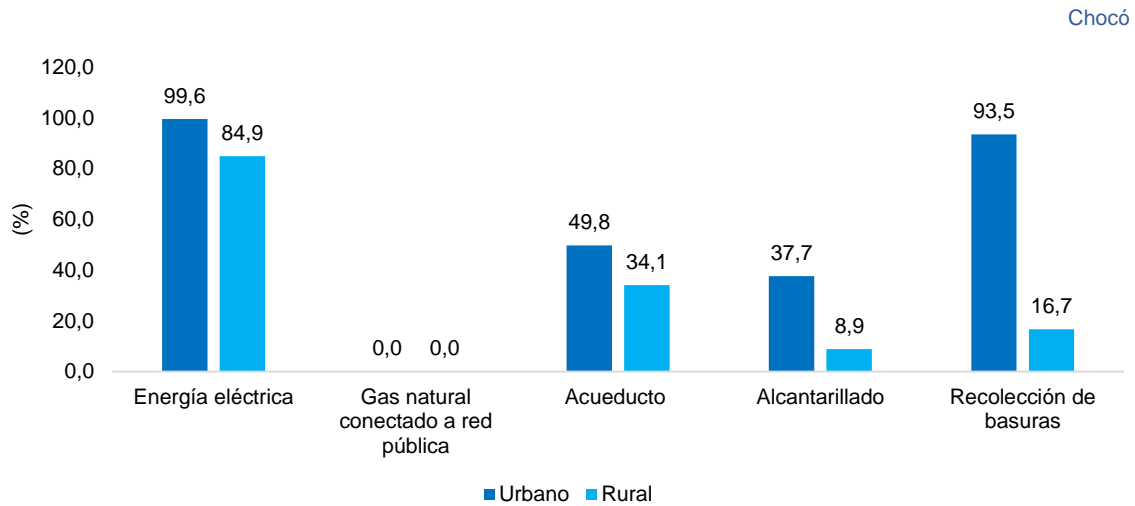
² Proyecciones 2023 Censo Nacional de Población y Vivienda (CNPV 2018)

³ Fuente: DANE - Encuesta Nacional de Calidad de Vida para población campesina 2021

1.3. Condiciones de Calidad de Vida en Chocó

Servicios públicos

Gráfico 1. Porcentaje de hogares con accesos a servicios públicos



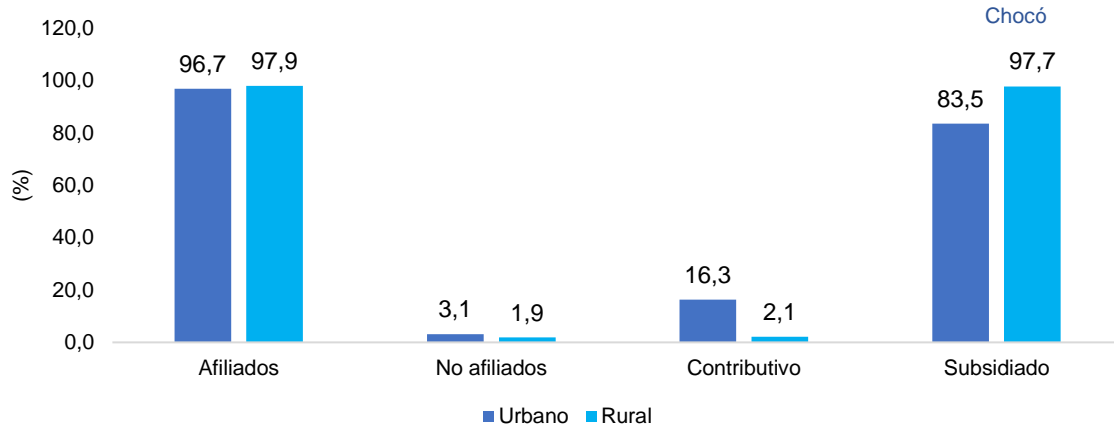
Fuente: DANE - Encuesta Nacional de Calidad de Vida 2022

Del total de hogares del departamento de Chocó en el sector rural en el año 2022:

- El 84,8% tuvo acceso a energía eléctrica
- El 0,0% a gas natural
- El 34,1% a acueducto
- El 8,9% a alcantarillado
- El 16,7% a recolección de basuras

Acceso al Sistema General de Seguridad Social en Salud

Gráfico 2. Porcentaje de población con acceso al Sistema General de Seguridad Social en Salud



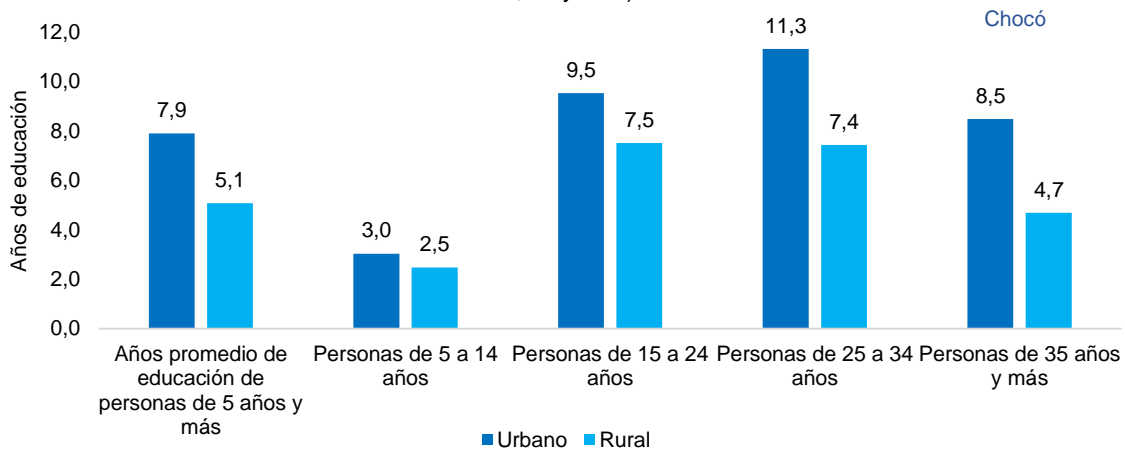
Fuente: DANE - Encuesta Nacional de Calidad de Vida 2022

Del total de personas del departamento de Chocó residentes en el sector rural en el año 2022:

- El 97,9% estuvo afiliado al Sistema General de Seguridad Social en Salud
- El 1,9% no estuvo afiliado al Sistema General de Seguridad Social en Salud
- El 2,1% pertenecía al régimen contributivo mientras que
- El 97,7% pertenecía al régimen subsidiado.

Educación

Gráfico 3. Promedio de años de educación de las personas de 5 años y más por grupos de edad (5 a 19, 20 a 34, 35 y más)

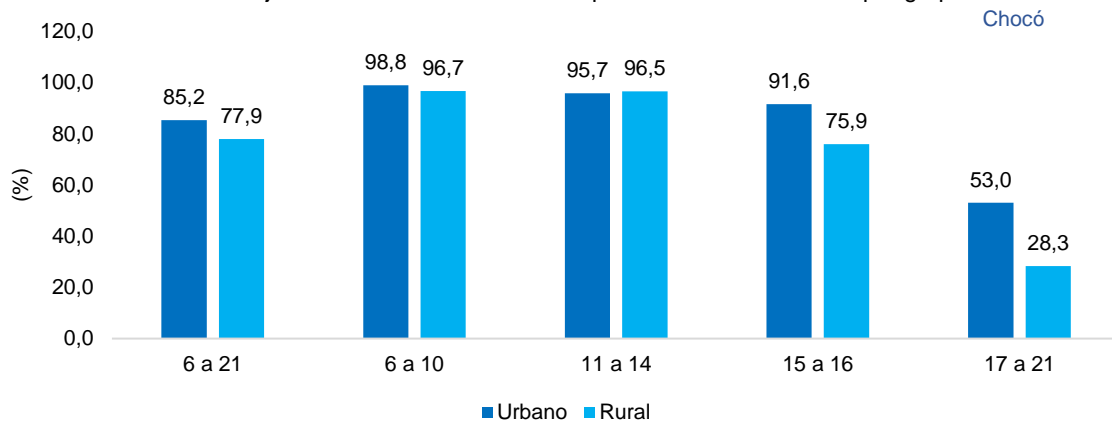


Fuente: DANE - Encuesta Nacional de Calidad de Vida 2022

En Chocó durante el año 2022, las personas de 5 años y más en el sector rural tuvieron en promedio 5,1 años de educación. Por grupos de edades los siguientes son los promedios de años de educación:

- De 5 a 14 años tuvieron un promedio de 2,5 años de educación
- De 15 a 24 años tuvieron un promedio de 7,5 años de educación
- De 25 a 34 años tuvieron un promedio de 7,4 años de educación
- De 35 años y más tuvieron un promedio de 4,7 años de educación

Gráfico 4. Porcentaje de asistencia escolar de las personas de 6 a 21 años por grupos de edad



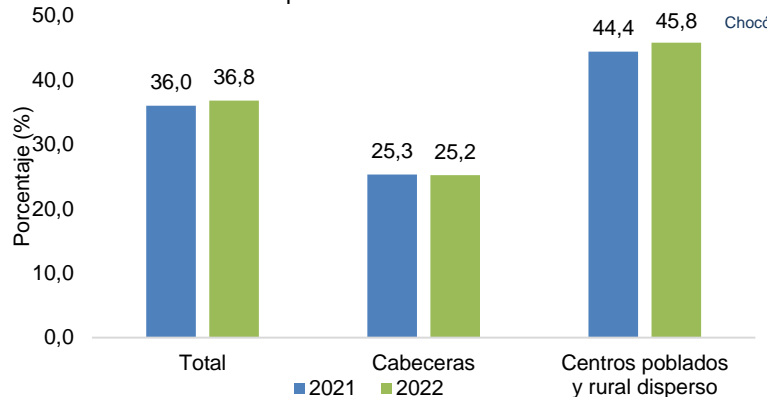
Fuente: DANE - Encuesta Nacional de Calidad de Vida 2022

En el año 2022 de las personas del sector rural en Chocó entre 6 y 21 años, el 77,9% tuvo asistencia escolar. Por grupos de edades los siguientes son los porcentajes de asistencia:

- Entre 6 y 10 años el 96,7% tuvo asistencia escolar
- Entre 11 y 14 años el 96,5% tuvo asistencia escolar
- Entre 15 y 16 el 75,9% tuvo asistencia escolar
- Entre 17 y 21 el 28,3% tuvo asistencia escolar

1.4. Índice de pobreza multidimensional⁴

Gráfico 5. Incidencia de la pobreza multidimensional en Chocó 2021-2022



Fuente: DANE - Encuesta Nacional de Calidad de Vida

En 2022 en Chocó el 36,8% de la población se encontraba en condición de pobreza multidimensional, mientras que en las cabeceras lo estaba el 25,2% y en la zona rural se encontraba en esta condición el 45,8%, aumentando esta última en 1,4 puntos porcentuales en comparación con el año 2021 (44,4%).

Cuadro 1. Privaciones por hogar según variable 2022

Variable	Total	Cabeceras	Centros poblados y rural disperso
Trabajo informal	92,1	86,0	97,1
Bajo logro educativo	58,9	39,8	74,4
Sin acceso a fuente de agua mejorada	62,5	50,2	72,4
Inadecuada eliminación de excretas	57,5	62,3	53,5
Rezago escolar	35,8	31,3	39,5
Analfabetismo	21,9	14,8	27,6
Desempleo de larga duración	19,4	22,3	17,2
Hacinamiento crítico	9,7	6,2	12,5
Barreras a servicios para cuidado de la primera infancia	9,8	9,8	9,8
Inasistencia escolar	4,0	2,6	5,1
Material inadecuado de pisos	2,7	1,1	4,0
Material inadecuado de paredes exteriores	10,0	18,7	3,0
Barreras de acceso a servicios de salud	2,2	1,6	2,6
Sin aseguramiento en salud	3,5	5,0	2,2
Trabajo infantil	1,4	1,1	1,7

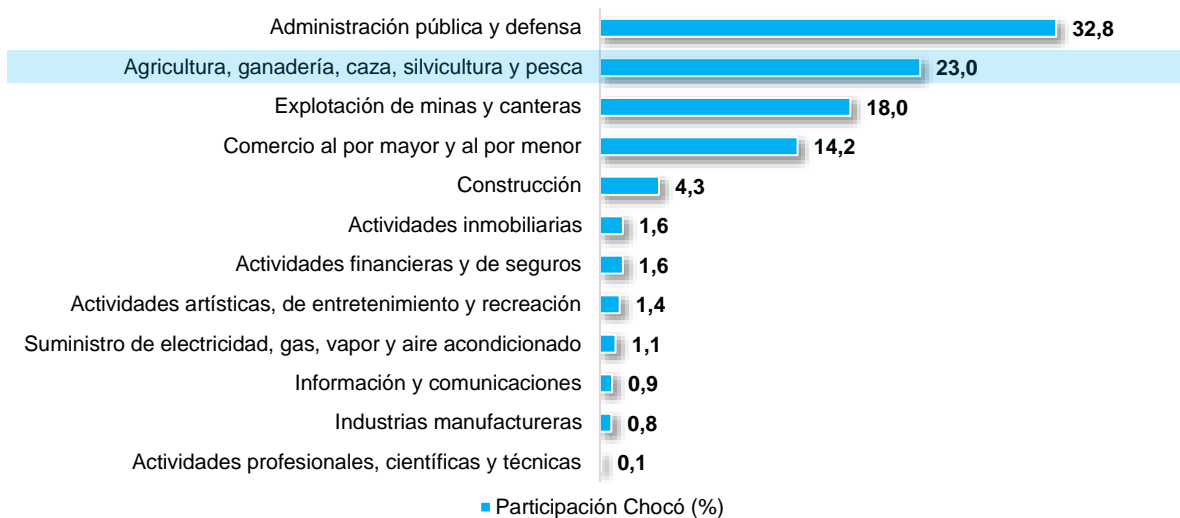
Fuente: DANE - Encuesta Nacional de Calidad de Vida

Según las dimensiones de la pobreza multidimensional, en Chocó en el área rural el 97,1% de los ocupados de los hogares trabajaban informalmente, el 74,4% de los hogares rurales presentaban bajo logro educativo y el 72,4% de los hogares no tuvo acceso a fuente de agua mejorada.

⁴ El Índice de Pobreza Multidimensional - IPM, desarrollado por el Oxford Poverty & Human Development Initiative (OPHI), se define como un indicador que refleja el grado de privación de las personas en un conjunto de dimensiones que son: Condiciones educativas del hogar, Condiciones de la niñez y juventud, Trabajo, Salud, Acceso a servicios públicos domiciliarios y condiciones de la vivienda.

1.5. Principales actividades económicas en Chocó

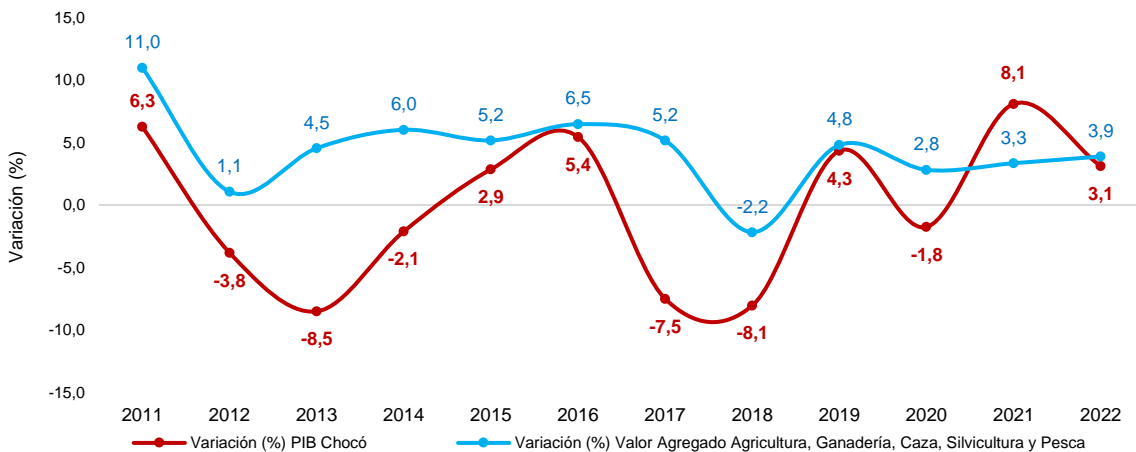
Gráfico 6. Participación por actividad económica en el valor agregado bruto de Chocó en 2022



Fuente: DANE

En el año 2022 las principales actividades económicas del departamento de Chocó y su participación en el valor agregado fueron la administración pública y defensa con el 32,8%, la agricultura, ganadería, caza, silvicultura y pesca con el 23,0%, la explotación de minas y canteras con el 18,0%, el comercio con el 14,2% y la construcción que participó con el 4,3% dentro del valor agregado bruto del departamento.

Gráfico 7. Variación valor agregado agricultura, ganadería, caza, silvicultura y pesca y PIB Chocó 2011-2022

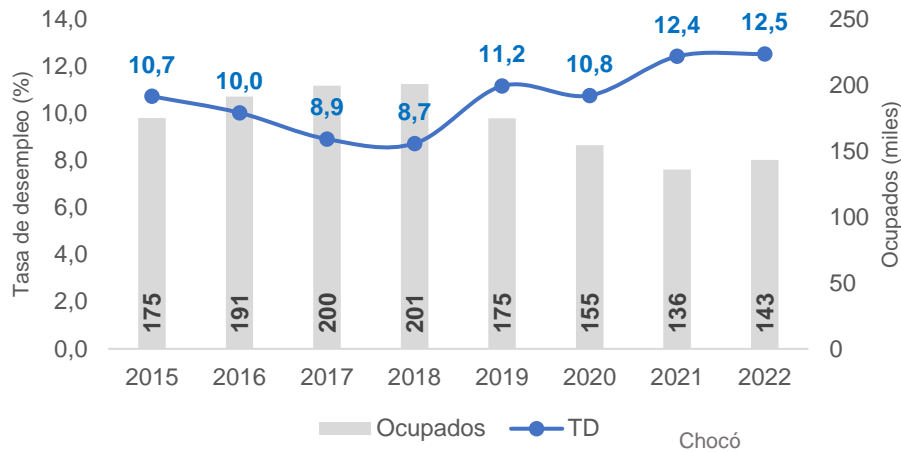


Fuente: DANE

En el año 2022 el departamento de Chocó presentó un crecimiento anual de 3,1% en su Producto Interno Bruto, mientras que el valor agregado de la agricultura, ganadería, caza, silvicultura y pesca del departamento presentó un aumento de 3,9% con respecto al año 2021.

1.6. Tasa de desempleo y población ocupada departamento de Chocó

Gráfico 8. Tasa de desempleo y población ocupada de Chocó 2015-2022



Fuente: DANE – Gran Encuesta Integrada de Hogares

En el año 2022 la tasa de desempleo del departamento de Chocó fue de 12,5%, cifra superior en 0,1 puntos porcentuales en comparación con el año 2021 (12,4%). Por su parte la población ocupada del departamento en el año 2022 fue de 143 mil personas, lo que representó un aumento de 7 mil ocupados en comparación con el año anterior.

1.7. Frontera agrícola y aptitud de actividades agropecuarias en Chocó

El departamento de Chocó posee un área dentro de la frontera agrícola de 452.218 hectáreas, correspondiente al 9,4% de la extensión del departamento. El 83,8% de su área son bosques naturales y áreas no agropecuarias y el 6,9% corresponde a exclusiones legales.

Cuadro 2. Área dentro de la frontera agrícola

Categoría	Hectáreas	Participación (%)
Frontera agrícola nacional	452.218	9,4
Bosques naturales y áreas no agropecuarias	4.040.958	83,8
Exclusiones legales	331.169	6,9

Fuente: SIPRA-UPRA

En el siguiente cuadro se presentan en hectáreas las aptitudes alta, media, baja y total para las actividades agropecuarias en el departamento de Chocó. Estas aptitudes definen las zonas aptas para el desarrollo de los distintos cultivos y actividades agropecuarias en que se puede utilizar el suelo del departamento desde el punto de vista físico, socio ecosistémico y socioeconómico.

Cuadro 3. Áreas con aptitud para actividades agropecuarias en Chocó

Actividad	Aptitud alta (ha)	Aptitud media (ha)	Aptitud baja (ha)	Aptitud total (ha)
Café	65	349	5.298	5.712
Aguacate Hass	-	2	1	3
Ají tabasco	-	14.254	37.242	51.496
Algodón. Semestre I	-	12.797	75.347	88.143
Algodón. Semestre II	-	1.750	86.435	88.185
Arroz	783	40.277	68.468	109.528
Banano	1.703	73.471	11.686	86.859
Cacao	7.653	42.078	90.087	139.818
Caña panelera	120	31.016	103.430	134.566
Carne bovina	29.880	82.872	65.636	178.389
Caucho	1	16.262	88.594	104.858
Cebolla de bulbo. Semestre I	620	27.802	63.862	92.284
Cebolla de bulbo. Semestre II	28	3.783	43.600	47.410
Cerdos en granjas	14.768	58.807	92.171	165.746
Fresa	-	-	1	1
Leche bovina	644	116.968	58.934	176.546
Maíz tecnificado de clima cálido. Semestre I	7.495	40.291	52.596	100.381
Maíz tecnificado de clima cálido. Semestre II	7.046	37.453	52.098	96.596
Mango	303	10.320	73.396	84.019
Palma de aceite	25.643	40.396	107.064	173.103
Papa Diacol Capiro. Semestre I	-	-	-	-
Papa Diacol Capiro. Semestre II	-	-	-	-
Papa. Semestre I	-	-	-	-
Papa. Semestre II	-	-	-	-
Papaya	88	16.077	66.550	82.715
Pimentón	8	3.724	48.726	52.458

Fuente: UPRÁ

1.8. Principales cultivos del departamento de Chocó

A través de las Evaluaciones Agropecuarias Municipales, el departamento de Chocó reportó en el año 2022 un área sembrada en cultivos agrícolas de 97.842 hectáreas, de las cuales se cosecharon 75.980 hectáreas que arrojaron una producción de 513.549 toneladas. Los cultivos más importantes en extensión a nivel departamental durante el año 2022 fueron el plátano (32,1%), el arroz (24,5%), el cacao (7,4%), la yuca (7,2%) y el maíz (6,6%).

Cuadro 4. Área sembrada (ha), área cosechada (ha), producción (t) y rendimiento (t/ha) principales cultivos agrícolas de Chocó en 2022

CULTIVO	Área Sembrada (ha)	Área Cosechada (ha)	Producción (t)	Rendimiento (t)	Participación (%)
Total	97.842	75.980	513.549	6,76	100,0
Plátano	31.451	29.174	282.301	9,68	32,1
Arroz	23.975	12.668	68.727	5,43	24,5
Cacao	7.240	6.275	3.451	0,55	7,4
Yuca	7.011	5.616	57.319	10,21	7,2
Maíz	6.433	4.473	5.162	1,15	6,6
Banano	4.422	3.887	20.755	5,34	4,5
Caña Panelera	4.097	2.936	8.924	3,04	4,2
Coco	3.300	2.543	13.076	5,14	3,4
Borojó	2.243	1.944	9.915	5,10	2,3
Chontaduro	1.468	1.160	8.425	7,26	1,5
Piña	1.039	888	6.146	6,92	1,1
Otros Cultivos	5.165	4.417	29.349	6,65	5,3

Fuente: Evaluaciones Agropecuarias Municipales 2022. UPRÁ

1.9. Ganadería en Chocó

Cuadro 5. Inventario principales especies ganaderas de Chocó en 2023

Especie	Inventario Departamento	Inventario Nacional	Participación en el País (%)
Bovinos	179.631	29.642.539	0,6
Porcinos	13.498	9.658.204	0,1
Equinos	10.171	1.575.512	0,6
Bufalinos	1.537	485.141	0,3
Ovinos	929	1.819.247	0,1
Caprinos	76	1.155.721	0,0

Fuente: Instituto Agropecuario Colombiano - ICA

Chocó participa en 2023 en las ganaderías bovina, porcina y equina con el 0,6%, 0,1% y 0,6% respectivamente en el total de los inventarios nacionales de estas especies.

2. Información principales programas

2.1. Formalización de Tierras (enero de 2017 – mayo de 2023)

Entre enero de 2017 y mayo de 2023 se adjudicaron y formalización en el país 84.338 predios (títulos) con una extensión de 3.149.324 hectáreas, beneficiando a 120.055 familias campesinas y étnicas y a 113.036 mujeres. En el país se han entregado 32.287 hectáreas del Fondo de Tierras.

En Chocó se adjudicaron y formalizaron 618 predios (títulos)* con una extensión de 5.740 hectáreas, beneficiando 1.055 familias campesinas y étnicas y a 1.235 mujeres.

ANT-Formalización de tierras (enero de 2017 a mayo de 2023)

Parámetro	País	Chocó
N.º de títulos formalizados*	84.338	618
Familias beneficiadas*	120.055	1.055
Área formalizada en hectáreas*	3.149.324	5.740
Área entregada de Fondo de Tierras	32.287	-
Mujeres beneficiadas	113.036	1.235

*El total de títulos, familias y extensión es la suma de la intervención a familias campesinas y étnicas

2.2. Restitución de Tierras (enero 2018 – julio de 2023)

Durante el periodo de gobierno (agosto/22-julio/23) se ha expedido en la ruta individual, orden de restitución y/o compensación por 27.193 hectáreas correspondientes a 1.167 predios, beneficiando a 3.911 personas de las cuales 1.974 fueron mujeres (50,5%) y se han beneficiado 608 familias con proyectos productivos con una inversión de \$25.358 millones. Durante este periodo se atendió con subsidio de vivienda a 914 familias. En la ruta étnica se restituyeron 1.658 hectáreas beneficiando a 1.364 personas.

En Chocó, durante este periodo se ha expedido en la ruta individual, orden de restitución y/o compensación por 11 hectáreas correspondientes a un predio, beneficiando a 9 personas de las cuales 6 fueron mujeres (66,7%). Durante este periodo se atendió con subsidio de vivienda a 77 familias.

URT-Restitución de tierras (agosto de 2022 a julio de 2023)

Intervención	País	Chocó
Predios identificados en sentencia con orden de restitución y/o compensación	1.167	1
Hectáreas con orden de restitución y/o comp. identificadas en sentencia	27.193	11
Personas beneficiadas en sentencia	3.911	9
Número de mujeres beneficiadas en sentencia ruta individual	1.974	6
Mujeres beneficiadas en sentencia ruta individual (%)	50,5	66,7
Familias beneficiadas con proyectos productivos	608	-
Inversión familias beneficiadas con proyectos productivos (\$ millones)	25.358	-
Familias con atención de subsidio de vivienda	914	77
Hectáreas con orden de restitución en fallo de restitución - ruta étnica	1.658	-
No. de personas beneficiadas en sentencia -ruta étnica	1.364	-

2.3. Extensión Agropecuaria

En el año 2021 en el departamento de Chocó se atendió a 298 usuarios con el servicio público de extensión agropecuaria, con una inversión de \$26 millones.

Servicio Público de Extensión Agropecuaria Chocó (2019-2022)

Año	Productores	Inversión (\$ millones)
2019	-	-
2020	-	-
2021	298	26
2022	-	-
Total	298	26

2.4. Financiamiento

Crédito de Fomento Agropecuario-CFA. Entre enero de 2022 y agosto de 2023, el país registró 853.298 operaciones de crédito por valor de \$44,1 billones. En el número de operaciones el 84,7% fue dirigido a pequeños productores.

El departamento de Chocó durante este periodo registró 6.355 operaciones de crédito por valor de \$89.154 millones. A pequeños productores fue dirigido el 96,8% de las operaciones.

CFA (enero/22-agosto/23). País y Chocó

CFA	País	Chocó
Operaciones	853.298	6.355
Valor crédito (millones)	\$ 44.107.908	\$ 89.154
Participación por tipo de productor en el número de operaciones (%)		
Tipo de productor	País	Chocó
Pequeños	84,7	96,8
Medianos	11,8	3,1
Grandes	3,5	0,2
Participación por tipo de productor en el valor del crédito (%)		
Tipo de productor	País	Chocó
Pequeños	16,3	76,3
Medianos	16,7	20,6
Grandes	66,9	3,1

Líneas Especiales de Crédito – LEC. Entre enero de 2022 y agosto de 2023 se otorgaron 120.533 créditos con tasas subsidiadas a través de las Líneas Especiales de Crédito (LEC) beneficiando en 93,2% a productores pequeños. El valor total de créditos fue de \$2,4 billones, con un valor de subsidio de \$240.373 millones que apalancó inversiones por valor de \$3,3 billones.

El departamento de Chocó durante este periodo registró 1.700 operaciones LEC beneficiando en 99,4% a pequeños productores. El valor total de créditos fue de \$23.662 millones, con un valor de subsidio de \$4.208 millones que apalancó inversiones por valor de \$24.202 millones.

LEC (enero/22-agosto/23). País y Chocó

LEC	País	Chocó
Operaciones	120.533	1.700
Crédito (millones)	\$ 2.444.619	\$ 23.662
Subsidio (millones)	\$ 240.373	\$ 4.208
Inversión (millones)	\$ 3.301.068	\$ 24.202
Participación por tipo de productor en el número de operaciones (%)		
Tipo de productor	País	Chocó
Pequeños	93,2	99,4
Medianos	6,6	0,6
Grandes	0,2	0,0
Participación por tipo de productor en el valor del crédito (%)		
Tipo de productor	País	Chocó
Pequeños	62,4	91,9
Medianos	33,5	8,1
Grandes	4,1	0,0

Incentivo al Seguro Agropecuario – ISA. Entre enero de 2022 y julio de 2023, en el país el incentivo brindado al seguro agropecuario ascendió a los \$168.106 millones, con los que se jalonó el aseguramiento de 2.617.831 unidades por un valor asegurado de \$2,7 billones y un subsidio a la prima de \$220.087 millones.

En Chocó el incentivo brindado al seguro agropecuario ascendió a los \$708 millones, con los que se jalonó el aseguramiento de 1.152 unidades por un valor asegurado de \$9.042 millones y un subsidio a la prima de \$773 millones.

Incentivo al Seguro Agropecuario-ISA. País y Chocó. Enero/22-julio/23

ISA	Nacional	Chocó
Valor del incentivo (millones)	\$ 168.106	\$ 708
Valor asegurado (millones)	\$ 2.687.604	\$ 9.042
Valor prima (millones)	\$ 220.087	\$ 773
Unidades aseguradas	2.617.831	1.152
Unidades aseguradas por tipo de actividad		
Acuicultura	3.645	-
Agrícola	332.199	875
Avícola	2.211.750	-
Multi actividad	18.635	57
Pecuario	51.602	220

2.5. Alianzas Productivas

Durante las fases del proyecto Alianzas Productivas 2016-2018 y 2020 a 2022 se realizaron en Chocó 47 Alianzas Productivas, que beneficiaron a 2.166 productores con un valor de cofinanciación de \$10.719 millones.

Alianzas Productivas 2016-2022

Fase	Alianzas	Beneficiarios	Valor cofinanciación (\$millones)
2016-2018	9	684	3.426
2020	7	273	1.363
2021	16	640	3.130
2022	15	569	2.800
Total	47	2.166	10.719

2.6. El Campo Emprende

Durante las convocatorias 2018-2021 se realizaron en Chocó 250 proyectos productivos que beneficiaron a 2.838 familias con una inversión de \$8.410 millones.

El Campo Emprende Chocó 2018-2022

Convocatoria	Familias	Proyectos productivos	Inversión (millones \$)
2018-2019	1.521	133	5.320
2020	943	83	2.750
2021	374	34	340
2022	-	-	-
Total	2.838	250	8.410

2.7. Proyectos integrales de Desarrollo Agropecuario y Rural (PIDAR)

Entre 2017 y 2022 la ADR cofinanció en el departamento de Chocó un total de 19 PIDAR, logrando beneficiar a 1.589 productores con un valor de cofinanciación de \$13.472 millones de pesos.

PIDAR Chocó 2017-2022

Año	PIDAR cofinanciados ADR	Total beneficiarios	Cofinanciación ADR (\$ Millones)	Valor proyectos (\$ Millones)	Hectáreas (ha)
2017	3	138	874	2.075	323
2018	7	853	4.091	6.562	564
2019	1	40	726	1.454	200
2020	3	202	2.073	2.780	200
2021	2	128	2.083	2.386	45
2022	3	228	3.625	5.239	203
Total	19	1.589	13.472	20.497	1.535