



# **CESAR**

## **Microanálisis Evaluaciones agropecuarias- EVAs**

## Contenido

1. Frontera agrícola del departamento .....	1
2. Zonificaciones de Aptitud de actividades agropecuarias .....	2
3. Análisis de Evas .....	2
3.1 Niveles de producción por productos agrícolas.....	3
3.2 Análisis pecuario del departamento .....	4
4. Observaciones Finales .....	5

### 1. Frontera agrícola del departamento

El departamento de Cesar cuenta con un área total de 2.256.550 ha y un área de frontera agrícola de 1.688.150 ha, que corresponde al 75% de su territorio. En bosques naturales y áreas agropecuarias se tienen 287.163 ha el 12,7% del territorio y 281.237 ha el 12,5% de exclusiones legales.

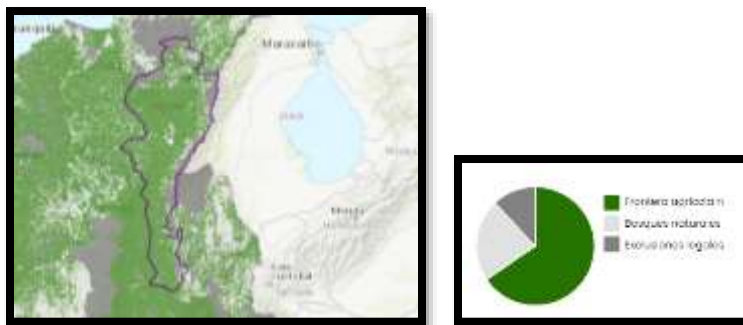


Tabla 1 Área dentro de la frontera agrícola

Categoría	Hectáreas	Participación (%)
Frontera agrícola nacional	1.688.150	74,8%
Bosques naturales y áreas no agropecuarias	287.163	12,7%
Exclusiones legales	281.237	12,5%

Fuente: SIPRA-UPRA

A nivel municipal las mayores áreas de frontera agrícola las tienen los municipios de Valledupar, Agustín Codazzi, Chimichagua, Becerrill y Chiriguanaí.

Tabla 2 Participación de los municipios dentro de la frontera agrícola

Nombre	Área total (Ha)	Frontera agrícola	
		Área FA (Ha)	Porcentaje %
Valledupar	418.126	290.589	17%
Agustín Codazzi	175.534	125.382	7%

Chimichagua	138.181	113.244	7%
Becerrill	123.133	95.645	6%
Chiriguaná	111.569	91.938	5%
Aguachica	87.777	80.265	5%
San Martín	99.461	77.388	5%
El Paso	81.056	74.485	4%
La Paz	107.081	69.256	4%
El Copey	95.715	68.038	4%
La Gloria	80.168	62.592	4%
San Diego	64.841	58.582	3%
Astrea	63.745	57.322	3%
Curumaní	91.336	57.247	3%
Bosconia	58.780	56.838	3%

Fuente: SIPRA-UPRA

## 2. Zonificaciones de Aptitud de actividades agropecuarias

A nivel departamental las zonificaciones de aptitud alta que se destacan para el departamento de Cesar son Maíz, Palma de aceite y Cebolla de bulbo

Tabla 3 Áreas con aptitud para actividades agropecuarias

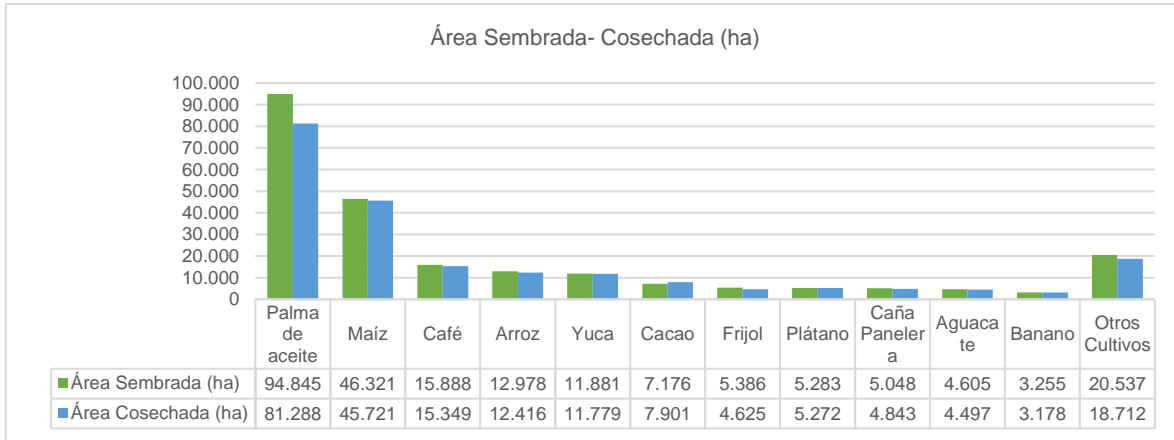
Actividad	Aptitud alta (ha)	% frontera agrícola
Maíz	807.037	48%
Palma de aceite	750.661	44%
Cebolla de bulbo	740.631	44%
Carne bovina	663.585	39%
Ají tabasco	469.369	28%
Pimentón	355.661	21%
Mango	302.175	18%

Fuente: SIPRA-UPRA

## 3. Análisis de Evas

Con relación a las áreas sembradas se tiene que el departamento de Cesar tiene en total de área sembrada 239.597 ha. Los principales productos son la palma de aceita (94.845 ha); maíz (46.321 ha); café (15.888 ha); arroz (12.978 ha).

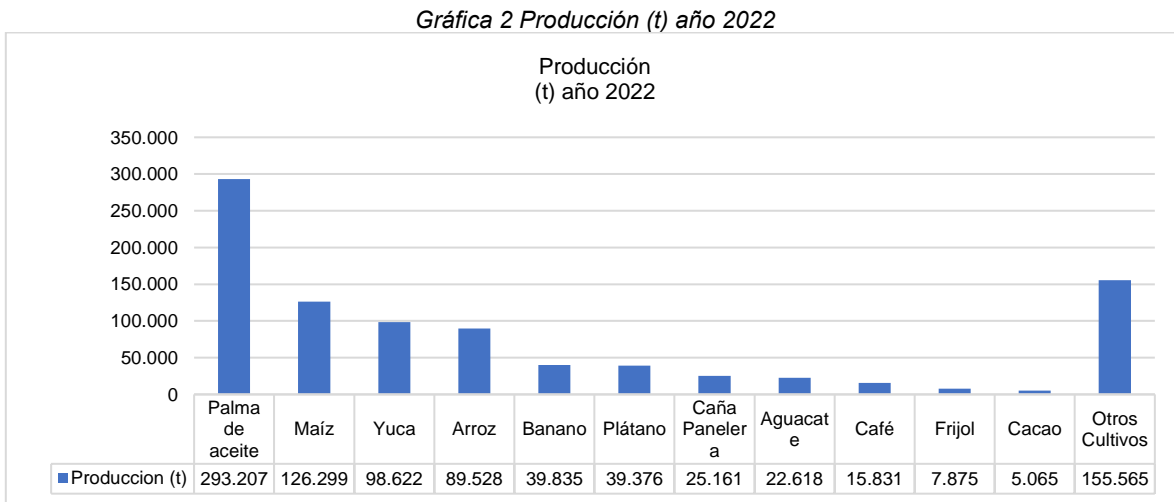
Gráfica 1 Área Sembrada- Cosechada (ha)



Fuente: SIPRA-UPRA

### 3.1 Niveles de producción por productos agrícolas

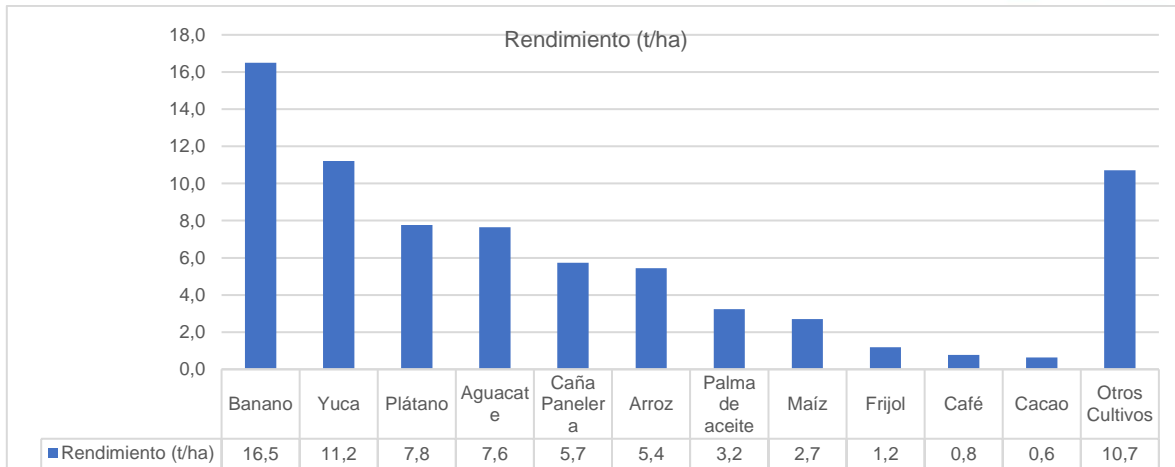
A nivel departamental las EVAS 2022 indican que las mayores producciones agrícolas son de productos de palma de aceite (293.207 t); maíz (126.299 t) y arroz (89.528 t).



Fuente: SIPRA-UPRA

En el caso del rendimiento se observa el banano (16,5 t/ha); yuca (11,2 t/ha); plátano (7,8 t/ha) y aguacate (7,6) tienen los rendimientos más altos.

Gráfica 3 Rendimiento (t/ha)



Fuente: SIPRA-UPRA

### 3.2 Análisis pecuario del departamento

El departamento de Cesar cuenta con sistemas de producción de Bovinos, equinos, ovinos, caprinos, porcinos y bufalinos. Se cuentan con 15.825 predios con bovinos; 6.223 predios con porcinos y 34 predios con búfalos. A continuación, se presenta el inventario animal a nivel departamental

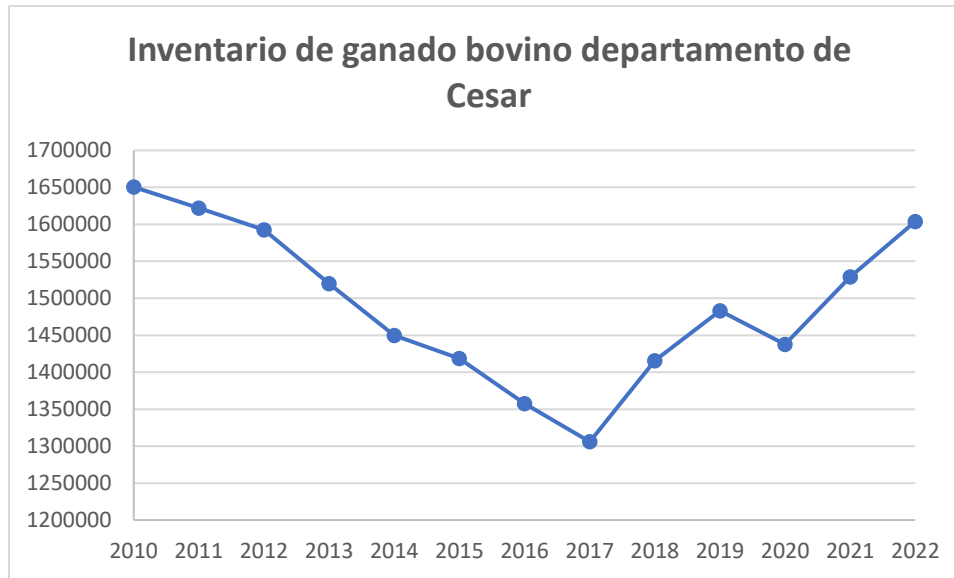
Tabla 4 Inventario de Especies Pecuarias 2022

#### Inventario de Especies Pecuarias 2022

Bovinos	1.682.861
Ovinos	218.026
Porcinos	167.957
Equinos	68.822
Caprinos	58.134
Bufalinos	25.999

Fuente: SIPRA-UPRA

Cesar participó en 2022 en las ganaderías bovina, porcina y bufalina con el 5,4%, 1,7% y 4,8% respectivamente en el total de los inventarios nacionales de estas especies. Se resalta que el departamento tiene el 10,2 % del inventario nacional de ovinos como sistema productivo.



Fuente: Unidad de Planificación Rural Agropecuaria – Perfiles Departamentales 2022

#### 4. Observaciones Finales

- La frontera agrícola de Cesar cuenta 1.688.150 ha, su frontera agrícola corresponde al 74,8% por lo cual presenta un alto potencial para la producción agropecuaria.
- Lo municipios con mayor frontera agrícola son Valledupar, Agustín Codazzi, Chimichagua, Becerrill y Chiriguana.
- El departamento tiene amplio potencial para la producción de la palma de aceite; maíz y arroz principalmente